RED BUSINESS

Заказчик: Администрация города Шарыпово

«Шарыпово юрского периода» (2,3 очередь)

Проектная документация

Раздел 1. "Пояснительная записка"

Шифр: 313-11.23-ПЗ

Том 1

2024 г.

Формат А4

Общество с ограниченной ответственностью
"РЭД БИЗНЕС"

«Шарыпово юрского периода» (2,3 очередь)

Проектная документация

Раздел 1. "Пояснительная записка"

Шифр: 313-11.23-ПЗ

Том 1

Согласовано

Взам. инв. №

Подп. и дата

Инв. № подл.

Директор — Ю. А. Кузнецова

Главный инженер проекта — М. Л. Шкутин

2024 г.

Формат А4

СОДЕРЖАНИЕ ТОМА

1. ПРИЛАГАЕМЫЕ ДОКУМЕНТЫ 2
2. СОСТАВ ПРОЕКТНОЙ ДОКУМЕНТАЦИИ 3
3. СОСТАВ АВТОРСКОГО КОЛЛЕКТИВА 4
4. ПОЯСНИТЕЛЬНАЯ ЗАПИСКА 5
4.1 Реквизиты документов, на основании которого принято решение о разработке проектной документации 5
4.2 Исходные данные и условия для подготовки проектной документации на объект 5
4.3 Сведения о функциональном назначении объекта 5
4.4 Сведения о потребности объекта строительства в топливе, газе, воде и электрической энергии 5
1. Электроснабжение 5
2. Сети связи 5
4.5 Сведения о земельном участке объекта 6
4.6 Сведения о категории земель, на которых расположен объект 6
4.7 Сведения об использованных в проекте изобретений 6
4.8 Технико-экономические показатели проектируемых объектов 6
4.9 Сведения о компьютерных программах, которые использовались при выполнении расчетов конструктивных элементов зданий, строений и сооружений 6
4.10 Заверение о соответствии проектной документации 7
5. СПИСОК ИСПОЛЬЗУЕМЫХ НОРМАТИВНЫХ ДОКУМЕНТОВ 8
6. ПРИЛАГАЕМЫЕ ДОКУМЕНТЫ 9

1. ПРИЛАГАЕМЫЕ ДОКУМЕНТЫ

1. Договор №Ф-185/23-У от 22.11.2023 г. (о разработке проектно-сметной документации по проекту «Шарыпово юрского периода» (2,3 очередь) г. Шарыпово, Красноярский край)
2. Приложение 1 к муниципальному контракту № 02 от 23.01.2024 г. (Техническое задание);
3. Выписки из ЕГРН на участки;
4. Приказ № 23-ОД от 09.11.2023 (Справка о вывозе мусора);
5. Письмо № 10 Справка ОАиГ (Справка о вывозе излишков грунта);
6. Письмо № 97 от 02.02.2024 (Справка о направлении схемы подключения ИОС1,2,3);
7. Письмо № от 02.02.2024 (Справка о видеонаблюдении. Оповещение);
8. Выписка СРО № 2460218306-20240213-1149 от 13.02.2024 года.

2. СОСТАВ ПРОЕКТНОЙ ДОКУМЕНТАЦИИ

Номер тома	Обозначение	Наименование	Приме-чание
Раздел 1 «Пояснительная записка»			
1	313-11.23-ПЗ	Пояснительная записка	
Раздел 2 «Схема планировочной организации земельного участка»			
2	313-11.23-ПЗУ	Схема планировочной организации земельного участка	
Раздел 3 «Объемно-планировочные и архитектурные решения»			
3	313-11.23-АР	Архитектурные решения	
Раздел 4 «Конструктивные решения»			
4	313-11.23-КР	Конструктивные решения	
Раздел 5 «Сведения об инженерном оборудовании, о сетях инженерно-технического обеспечения, перечень инженерно-технических мероприятий, содержание технологических решений»			
5	313-11.23-ИОС1	Подраздел 1 «Система электроснабжения»	
6	313-11.23-ИОС2,3	Подраздел 2,3 «Водоснабжение и водоотведение»	
7	313-11.23-ИОС5	Подраздел 5 «Сети связи»	
Раздел 11 «Смета на строительство»			
8	316-11.23-СМ	Смета на строительство	

3. СОСТАВ АВТОРСКОГО КОЛЛЕКТИВА

Ф.И.О.	Должность	Участие
Шкутин М. Л.	Главный инженер проекта	
Статейнова К. И.	Главный специалист ПЗУ	
Малков Е. Ю.	Инженер ЭО и СС	
Сергеева Н. А.	Инженер СМ	
Коваленко С.В.	Руководитель	

4. ПОЯСНИТЕЛЬНАЯ ЗАПИСКА

4.1 Реквизиты документов, на основании которого принято решение о разработке проектной документации

Основанием для разработки проектной документации являются:

1. Договор №Ф-185/23-У от 22.11.2023 г. (о разработке проектно-сметной документации по проекту «Шарыпово юрского периода» (2,3 очередь) г. Шарыпово, Красноярский край)

4.2 Исходные данные и условия для подготовки проектной документации на объект

Для подготовки проектной документации на объект использованы:

Техническое задание Заказчика;
Топосъемка;
Технические условия на подключение электроснабжения;
Дизайн-проект благоустройства проектируемой территории.

4.3 Сведения о функциональном назначении объекта

Проектом предусматривается благоустройство объекта «Шарыпово юрского периода» (2,3 очередь) расположен в г. Шарыпово, Красноярский край.

4.4 Сведения о потребности объекта строительства в топливе, газе, воде и электрической энергии

1. Электроснабжение

Электроснабжение наружного электроосвещения объекта: «Шарыпово юрского периода» (2,3 очередь) от проектируемой сети освещения запитанной от ЯУО (щит управления наружным освещением).

Напряжение сети – 380/220 В

Суммарная мощность электроосвещения: 3,62 кВт;
Суммарная мощность шкафов видеонаблюдения: 2 кВт;
Суммарная мощность зданий и сооружений: 19,3 кВт;
Суммарная мощность: **24,9 кВт.**

2. Сети связи

На объекте благоустройства «Шарыпово юрского периода» (2,3 очередь) предусмотрено видеонаблюдение на опорах освещения. Оборудование: Уличная IP-видеокамера цилиндрическая Redline RL-IP15P-S.eco.

4.5 Сведения о земельном участке объекта

Поверхность в пределах площадки проектирования ровная. В границах участка производства работ строения, подлежащие сносу, отсутствуют.
Проектируемый участок с кадастровым номером:

24:57:0000017:997 площадь 378848 +/- 70 м^2.

Основные климатические характеристики приведены в СП 131.13330.2020 «Строительная климатология. Актуализированная редакция СНиП 23-01-99*».
В границах проектируемого участка объекты, включенные в единый государственный реестр объектов культурного наследия (памятников истории и культуры) народов Российской Федерации, отсутствуют.
Проект выполнен с учетом создания условий для полноценной жизнедеятельности инвалидов и маломобильных групп населения. Элементы благоустройства разработаны согласно требованиям СП 59.13330.2012 «Доступность зданий и сооружений для маломобильных групп населения», а также в соответствии с СП 140.13330.2012 «Городская среда. Правила проектирования для маломобильных групп населения».

4.6 Сведения о категории земель, на которых расположен объект

Категория земель участка строительства: Земли населенных пунктов.

4.7 Сведения об использованных в проекте изобретений

В данном проекте использованы общеизвестные инженерные решения. Результат проведенных патентных исследований подтвердил отсутствие признаков использования в данной проектной документации.

4.8 Технико-экономические показатели проектируемых объектов

Технико-экономические показатели земельного участка

N п/п	Наименование показателей	Ед. изм.	Кол.
1	Площадь участка в границах работ	м2	13018
2	Площадь покрытий	м2	5001
3	Площадь озеленения	м2	6883
4	Прочая площадь (существующие покрытия, озеленение)	м2	1134

4.9 Сведения о компьютерных программах, которые использовались при выполнении расчетов конструктивных элементов зданий, строений и сооружений

При инженерных расчётах не использовались сертифицированные программные средства.

4.10 Заверение о соответствии проектной документации

Проектная документация на выполнение комплекса работ по разработке проектной документации по объекту: *«Шарыпово юрского периода» (2,3 очередь) г. Шарыпово, Красноярский край* разработана в соответствии с градостроительным планом земельного участка, заданием на проектирование, градостроительным регламентом, техническими регламентами, в том числе устанавливающими требования по обеспечению безопасной эксплуатации зданий, строений, сооружений и безопасного использования прилегающих к ним территорий, и с соблюдением технических условий.

Главный инженер проекта: _____ М. Л. Шкутин

5. СПИСОК ИСПОЛЬЗУЕМЫХ НОРМАТИВНЫХ ДОКУМЕНТОВ

Постановление Правительства РФ от 16 февраля 2008 г. N 87	О составе разделов проектной документации и требованиях к их содержанию (с изменениями на 21 декабря 2020)
СП 42.13330.2016	Градостроительство. Планировка и застройка городских и сельских поселений. Актуализированная редакция СНиП 2.07.01-89*
СП 140.13330.2012	Городская среда. Правила проектирования для маломобильных групп населения
СП 59.13330.2016	Доступность зданий и сооружений для маломобильных групп населения. Актуализированная редакция СНиП 35-01-2001
СП 70.13330.2012	НЕСУЩИЕ И ОГРАЖДАЮЩИЕ КОНСТРУКЦИИ. Актуализированная редакция СНиП 3.03.01-87
СП 14.13330.2014	Строительство в сейсмических районах СНиП II-7-81* (актуализированного СНиП II-7-81* "Строительство в сейсмических районах" (СП 14.13330.2011)) (с Изменением N 1)
СП 475.1325800.2020	ПАРКИ. Правила градостроительного проектирования и благоустройства

6. ПРИЛАГАЕМЫЕ ДОКУМЕНТЫ

СОГЛАСОВАНИЕ
Договора № Ф – 185/23-У

о разработке проектно-сметной документации по проекту «Шарыпово юрского периода» (2,3 очередь) г. Шарыпово, Красноярский край

Фамилия, инициалы визирующего проект	Должность	Замечания, дата и подпись
Тепляков В.А.	Начальник юридического отдела Администрации города Шарыпово	

Договор №Ф-185/23-У

г. Шарыпово **«22» ноября 2023 года**

Администрация города Шарыпово, именуемая в дальнейшем «Заказчик», в лице главы города Шарыпово Хохлова Вадима Геннадьевича, действующего на основании Устава города Шарыпово, с одной стороны,

Некоммерческая организация «Фонд социально–экономической поддержки регионов «СУЭК–РЕГИОНАМ», именуемая в дальнейшем «Плательщик», в лице Исполнительного директора Лисовой Марьяны Юрьевны, действующей на основании Доверенности № 4- К от 15.05.2021 г., со второй стороны,

Общество с ограниченной ответственностью «РЭД БИЗНЕС» (ООО «РЭД БИЗНЕС»), именуемое в дальнейшем «Исполнитель», в лице директора Кузнецовой Юлии Александровна, действующего на основании Устава., с третьей стороны, совместно именуемые «Стороны», заключили настоящий Договор о нижеследующем:

1. ПРЕДМЕТ ДОГОВОРА

1.1. Исполнитель принимает на себя обязательство выполнить в соответствии с Техническим заданием Заказчика (Приложение № 1 к Договору) разработку проектно-сметной документации по проекту: «Шарыпово юрского периода» (2,3 очередь) г. Шарыпово, Красноярский край (далее-Объект), в свою очередь Заказчик, обязуется принять результат выполненных работ, Плательщик принимает на себя обязательство оплатить выполненные Исполнителем работы, в соответствии с условиями настоящего Договора.

Работы по Договору выполняются в целях поддержки общественно значимых инициатив, направленных на развитие благоприятной городской среды.

1.2. Состав и содержание работ по Договору согласованы Сторонами в Техническом задании (Приложение № 1 к Договору). Результатом работ является документация (далее – Документация), указанная в Техническом задании.

1.3. Срок выполнения работ по Договору: с момента подписания Договора по 29 февраля 2024 года (включительно).

1.4. Работы по настоящему Договору считаются выполненными, а результат работ - принятым с момента подписания Сторонами Акта сдачи-приемки выполненных работ по Договору (форма - Приложения № 3 к настоящему Договору).

2. ПРАВА И ОБЯЗАННОСТИ СТОРОН

2.1. Исполнитель обязан:

2.1.1. Выполнить работы в объеме и в соответствии с условиями Технического задания (Приложение № 1 к Договору) в сроки, указанные в п. 1.3. Договора. В случае, если Заказчик или Плательщик не дают пояснений по запрошенным Исполнителем документам или не отвечают на поставленные Исполнителем вопросы в течение более 2 (двух) рабочих дней с даты их получения, сроки, указанные в п. 1.3. Договора автоматически продлеваются на период просрочки Заказчика или Плательщика.

2.1.2. Выполнить работы надлежащим качеством. При выполнении работ использовать качественные материалы, а также иметь квалифицированный и аттестованный персонал, исправные инструмент и инвентарь, необходимые для выполнения работ по Договору.

2.1.3. До окончания выполнения работ оперативно информировать Заказчика об изменениях, из-за которых может возникнуть необходимость корректировки результатов работ.

_____/Хохлов В.Г./ _____/Лисовая М.Ю./ _____/Кузнецова Ю.А./

2.1.4. Передать Заказчику, без какой-либо встречной передачи со стороны Заказчика, в полном объеме Документацию по акту, составленному в произвольной форме (далее – акт передачи Документации) в электронном (редактируемом) виде – в 2 (двух) экземплярах по 1 (одному) экземпляру для Заказчика и Плательщика. Графические данные и связанные с ними схематические данные должны быть полностью совместимы по формату баз данных, формам, видам документов, картам, схемам, чертежам с ГИС-приложениями различных фирм производителей. Электронную версию проектной документации представить Заказчику в 1 (одном) экземпляре (один том – один файл) в форматах PDF (версии не ниже 1.7) и DWG/Word.

2.1.5. Сдать работы в порядке, установленном разделом 5 настоящего Договора.

2.1.6. В случае возникновения обстоятельств, замедляющих ход работ, делающих дальнейшее продолжение работ невозможным либо влекущих невозможность выполнения работ с надлежащим качеством, Исполнитель обязан немедленно в письменном виде поставить об этом в известность Заказчика. Исполнитель, не предупредивший Заказчика об указанных обстоятельствах, либо продолживший работы, не дожидаясь ответа от Заказчика или несмотря на указание Заказчика о прекращении работ, не вправе ссылаться на указанные обстоятельства при применении к нему Заказчиком мер ответственности, предусмотренных разделом 5 Договора.

2.1.7. Выполнить работы своими силами либо силами соисполнителей. Ответственность за убытки, причиненные указанными лицами при выполнении работ по Договору, а также за соблюдение конфиденциальной информации Заказчика или Плательщика соисполнителями несет Исполнитель.

2.1.8. При выполнении работ по Договору соблюдать требования законодательства Российской Федерации и Заказчика, а также иные обязательные требования к проведению работ по Договору.

2.1.9. По требованию Заказчика сообщать ему текущую информацию о ходе исполнения обязательств по Договору, представлять соответствующие документы, справки, пояснения. Указанная информация предоставляется Исполнителем, если иное не установлено соответствующим требованием Заказчика, не позднее 3 (трех) рабочих дней с момента предъявления Заказчиком такого требования.

2.1.10. Заблаговременно уведомить Заказчика и Плательщика о возможном увеличении объема выполняемых работ и приостановить их выполнение до получения согласия Заказчика и Плательщика на их продолжение. Оплата Плательщиком дополнительного объема выполненных работ осуществляется на условиях, согласованных Сторонами в дополнительном соглашении к Договору, подписанному Сторонами.

2.1.11. Использовать полученную от Заказчика документацию и информацию только в целях, предусмотренных договором, не разглашать и не передавать третьим лицам без согласия Заказчика.

2.2. Исполнитель имеет право:

2.2.1. Запрашивать и своевременно получать от Заказчика материалы, сведения, а также разъяснения и пояснения в устной и письменной формах по вопросам, относящихся к исполнению обязательств по Договору.

2.2.3. Выполнять работы по Договору досрочно. В этом случае Заказчик обязан принять, а Плательщик согласовать и оплатить их в соответствии с условиями настоящего Договора, с учетом требований п. 2.1.3 Договора.

2.3. Заказчик обязан:

2.3.1. Не позднее чем за *2 (два) рабочих дня* до начала выполнения работ, передать Исполнителю по актам, составленным в произвольной форме, документацию, необходимую Исполнителю для выполнения своих обязательств по Договору.

2.3.2. Принять результат работ в порядке, установленном в разделе 5 настоящего Договора.

_____/Хохлов В.Г./ _____/Лисовая М.Ю./ _____/Кузнецова Ю.А./

2.4. Заказчик имеет право:

2.4.1. Во всякое время проверять ход и качество работ, выполняемых Исполнителем, не вмешиваясь в его деятельность.

2.4.3. Отказаться от исполнения Договора в любое время до сдачи результата работ Исполнителем по обоюдному согласию Сторон или в порядке, предусмотренному иными положениями Договора.

2.5. Плательщик обязан:

2.5.1. Оплатить Исполнителю работы в порядке, предусмотренном разделом 3 настоящего Договора.

3. СТОИМОСТЬ РАБОТ И ПОРЯДОК РАСЧЕТОВ

3.1. Общая стоимость работ по Договору в соответствии со Сметой (Приложение № 2 к Договору) составляет 2 800 000 (два миллиона восемьсот тысяч) рублей, НДС не облагается на основании применения Исполнителем упрощенной системы налогообложения (ст. 346.11 гл. 2 НК РФ).

3.2. Стоимость работ, указанная в п. 3.1 Договора, включает в себя стоимость всех работ и компенсацию всех издержек Исполнителя, в том числе стоимость привлечения соисполнителей, а также затраты на оплату налогов, сборов, пошлин и прочие расходы, которые потребуется оплатить в ходе исполнения Исполнителем своих обязательств по Договору. Исполнитель не претендует на увеличение стоимости работ по Договору на сумму указанных расходов.

3.3. Оплата работ по Договору осуществляется Плательщиком в российских рублях путем перечисления денежных средств на расчетный счет Исполнителя в следующем порядке:

3.3.1. Плательщик оплачивает Исполнителю аванс в размере 20 (двадцать) % (процентов) от стоимости работ по настоящему Договору 560 000 (пятьсот шестьдесят тысяч) рублей 00 копеек, НДС не облагается в связи с применением Исполнителем упрощенной системы налогообложения, на основании выставленного Исполнителем счета в течение 5 (пяти) рабочих дней с момента заключения настоящего Договора.

3.3.2. Оставшиеся 2 240 000 (два миллиона двести сорок тысяч) рублей 00 копеек, НДС не облагается в связи с применением Исполнителем упрощенной системы налогообложения, Плательщик оплачивает Исполнителю на основании подписанного Сторонами Акта сдачи-приемки выполненных работ (Приложение № 3 к настоящему Договору) и выставленного счета в течение 5 (пяти) рабочих дней, при условии отсутствия замечаний со стороны Заказчика.

3.4. Обязательства Плательщика по оплате работ по Договору считаются исполненными с момента списания денежных средств с расчетного счета Плательщика.

3.5. Стоимость работ, выполненных Исполнителем определена Сторонами исходя из того, что предусмотренные Договором обязательства Исполнителя будут исполнены с соблюдением установленных Договором сроков.

Исполнитель соглашается с тем, что получение Заказчиком исполнения по настоящему Договору за пределами установленных сроков непосредственно влияет на достигнутое Сторонами соглашение об эквивалентности размера оплаты по Договору фактической стоимости выполняемых по Договору работ, за исключением случаев, когда изменение сроков произошло по вине Заказчика.

3.6. В случае досрочного расторжения Договора по любым основаниям, в том числе при отказе Заказчика от исполнения настоящего Договора в соответствии с п. 2.4. Договора, Исполнитель возвращает Плательщику сумму предоплаты, определенную в п. 3.3. Договора, за вычетом стоимости фактически выполненных и принятых Заказчиком работ. Срок возврата авансового платежа – в течение 5 (пяти) рабочих дней с момента расторжения Договора.

_____/Хохлов В.Г./ _____/Лисовая М.Ю./ _____/Кузнецова Ю.А./

4. ВЗАИМОДЕЙСТВИЕ СТОРОН И ПОРЯДОК ВЫПОЛНЕНИЯ РАБОТ

4.1. Представительство и порядок взаимодействия Сторон.

4.1.1. В целях оперативного решения вопросов, связанных с финансированием, разработкой, согласованием Документации, каждая из Сторон назначает своего ответственного представителя, который в пределах своей компетенции будет решать текущие вопросы.

4.1.2. Стороны в течение 3 (трех) рабочих дней с момента подписания настоящего Договора сообщают в письменной форме список лиц, представляющих интересы каждой из Сторон, с указанием их полномочий. При этом представители Заказчика не наделяются полномочиями на решение финансовых вопросов.

4.1.3. Для решения текущих вопросов представители Сторон могут проводить совещания, место и формат проведения определяются Сторонами в зависимости от производственной необходимости, посредством телефонной связи или посредством сети Интернет.

4.1.4. По итогам совещаний Исполнитель составляет протокол, в котором отражаются результаты согласования текущих вопросов, и направляет его для подписания Заказчику. Кроме того, в протоколе отражаются сроки решения вопросов, относящихся к компетенции Заказчика, возникшие в результате выполнения работ по Договору. Протокол подписывается уполномоченными на то представителями Сторон в течение 3 (трех) рабочих дней. Протоколы имеют юридическую силу и, в случае необходимости, оформляются в форме дополнительных соглашений к Договору.

4.1.5. В случае, если одной из Сторон станут известны обстоятельства, препятствующие выполнению работ, или которые могут повлиять на сроки и стоимость работ по Договору, то уполномоченный представитель этой Стороны обязан уведомить в письменной форме о таких обстоятельствах уполномоченного представителя другой Стороны в срок не более 2 (двух) рабочих дней с момента обнаружения таких препятствий.

4.1.6. В случае, если не были устранены препятствия или обстоятельства, о которых было получено уведомление согласно п. 4.1.5 Договора, Стороны в течение 3 (трех) рабочих дней назначают дату для переговоров с целью согласования новых сроков выполнения работ и их стоимости. Указанные изменения отражаются в дополнительном соглашении к Договору, подписываемому Сторонами.

4.2. Порядок разработки и согласования Документации.

4.2.1 Исполнитель обязан в процессе выполнения работ согласовать с Заказчиком все необходимые отступления от Технического задания (Приложение №1 к Договору) с указание причин такого отступления.

4.2.2. До передачи Заказчику Документации, Исполнитель должен обеспечить согласование такой Документации с уполномоченными представителями Заказчика. В целях оперативного решения вопросов, относящихся к обязательствам Сторон, Документация может быть передана посредством электронной связи.

4.2.3. Документация, которая передается Заказчику должна передаваться по акту передачи Документации с полной описью передаваемой Документации той Стороны, которая передает эту документацию.

4.2.4. Сообщения, уведомления и любая другая документация будут считаться переданными должным образом, если они доставлены курьером под расписку о получении, либо переданы представителю другой Стороны лично под расписку или направлены почтой с уведомлением о вручении с соблюдением условий п. 4.2.3. Договора.

4.2.5. Основанием для отказа в приемке работ является несоответствие Документации условиям Технического задания и настоящего Договора.

5. ПОРЯДОК СДАЧИ И ПРИЕМКИ РАБОТ

5.1. Исполнитель передает Заказчику для проведения входного контроля Документацию по 1 (одному) экземпляру.

Передача оформленной Документации осуществляется Исполнителем по акту передачи Документации, составленному в произвольной форме.

_____/Хохлов В.Г./ _____/Лисовая М.Ю./ _____/Кузнецова Ю.А./

5.2. В случае обнаружения Заказчиком при прохождении входного контроля недостатков в Документации, Заказчик направляет их в адрес Исполнителя. Исполнитель обязан устранить выявленные недостатки без увеличения стоимости работ по Договору.

5.3. Все работы должны быть выполнены в соответствии с требованиями Договора, с соблюдением сроков выполнения работ, предусмотренных Техническим заданием (Приложение № 1 к Договору) и настоящим Договором.

5.4. При условии согласования Заказчиком Документации при прохождении входного контроля, Исполнитель направляет Заказчику комплект Документации в электронном (редактируемом) виде – в 2 (двух) экземплярах. Графические данные и связанные с ними схематические данные должны быть полностью совместимы по формату баз данных, формам, видам документов, картам, схемам, чертежам с ГИС-приложениями различных фирм производителей. Электронную версию проектной документации представить Заказчику в 1 (одном) экземпляре (один том – один файл) в форматах PDF (версии не ниже 1.7) и DWG/Word. Также Исполнитель направляет Акт сдачи-приемки работ в 3 (трех) экземплярах на бумажном носителе, акт передачи Документации в течение 2 (двух) рабочих дней с момента получения Исполнителем уведомления Заказчика о согласовании Документации.

5.5. Замечания Заказчика по устранению недостатков не могут выходить за пределы работ, установленных Договором.

5.6. Датой исполнения обязательств Исполнителя по Договору считается дата подписания Заказчиком Акта сдачи-приемки выполненных работ.

6. ОТВЕТСТВЕННОСТЬ СТОРОН

6.1. В случае неисполнения или ненадлежащего исполнения своих обязательств по Договору Стороны несут ответственность в соответствии с действующим законодательством Российской Федерации.

6.2. В случае нарушения сроков выполнения работ по Договору в целом или промежуточных сроков, установленных п. 1.3. Договора и Техническим заданием Заказчика (Приложение № 1 к Договору) Исполнитель уплачивает Заказчику пени в размере 0,1 % от стоимости работ по Договору за каждый день просрочки, но не более 10% от суммы Договора Плательщик может удержать указанную сумму в безакцептном порядке из сумм, причитающихся Исполнителю.

6.3. Установление дополнительным соглашением нового срока выполнения работ по Договору не освобождает Исполнителя от ответственности, если им до момента вступления в силу указанного дополнительного соглашения было допущено нарушение срока выполнения работ, указанного в п. 1.3 Договора в первоначальной редакции.

6.4. Плательщик вправе с согласия Заказчика удержать суммы документально подтвержденных убытков, неустоек, предусмотренных Договором, из сумм, подлежащих уплате Исполнителю по Договору, за нарушение Исполнителем своих обязательств, предусмотренных Договором. В этом случае обязательства Плательщика по оплате выполненных Исполнителем работ по Договору считаются прекращенными с даты получения Исполнителем уведомления о произведенном удержании.

6.5. Учитывая, что для Заказчика и Плательщика надлежащее и своевременное исполнение Исполнителем своих обязательств по настоящему Договору имеет существенное значение, Стороны признают, что размер неустоек, установленный настоящим Договором, является соразмерным последствием неисполнения либо ненадлежащего исполнения Исполнителем соответствующих обязательств по Договору.

6.6. Уплата неустойки не освобождает Исполнителя от выполнения своих обязательств по Договору.

_____/Хохлов В.Г./ _____/Лисовая М.Ю./ _____/Кузнецова Ю.А./

7. ЗАВЕРЕНИЯ ОБ ОБСТОЯТЕЛЬСТВАХ

7.1. Каждая сторона заверяет и гарантирует другой стороне, что:

- заключение и/или исполнение стороной договора не противоречит законам, нормативным актам органов государственной власти и/или местного самоуправления, локальным нормативным актам стороны, судебным решениям;

- Стороной получены все разрешения, одобрения и согласования, необходимые ей для

заключения и/или исполнения Договора (в том числе в соответствии с действующим законодательством Российской Федерации или учредительными документами Стороны);

- Сторона не является неплатежеспособной или банкротом, не находится в процессе ликвидации, на ее имущество в части, существенной для исполнения договора, не наложен арест, деятельность не приостановлена;

- до подписания Договора его текст изучен Стороной, она понимает значение и смысл всех его положений, включая условия о порядке применения и о размере ответственности, наступающей за неисполнение/ненадлежащее исполнение своих обязательств, и, действуя своей волей и в своих интересах, полностью признает и безусловно принимает все его условия, в том числе о размере пеней и штрафов;

- Договор подписывается уполномоченным на это в соответствии с законом и учредительными документами Стороны лицом.

Кроме того, Исполнитель заверяет и гарантирует другой Стороне, что:

- им уплачиваются все налоги и сборы в соответствии с действующим законодательством Российской Федерации, ведется и своевременно подается в налоговые и иные государственные органы налоговая и иная отчетность;

- он осознает важность и значимость для Заказчика заключения и надлежащего исполнения Договора, а также возможные негативные последствия для Заказчика при неисполнении / ненадлежащем исполнении Исполнителем принятых на себя по Договору обязательств.

Все вышеперечисленные заверения об обстоятельствах имеют существенное значение для заключения Договора, его исполнения или прекращения, и Стороны будут полагаться на них.

7.2. Сторона, которая дала недостоверные заверения об обстоятельствах, обязана возместить другой Стороне по ее требованию убытки, причиненные недостоверностью таких заверений.

7.3. Сторона, полагавшаяся на недостоверные заверения другой Стороны, имеющие для нее существенное значение, наряду с требованием о возмещении убытков или взыскании неустойки также вправе отказаться от Договора.

8. ОБСТОЯТЕЛЬСТВА НЕПРЕОДОЛИМОЙ СИЛЫ

8.1. Стороны могут быть освобождены от ответственности за неисполнение своих обязательств по Договору при наступлении обстоятельств непреодолимой силы, под которыми подразумеваются внешние, чрезвычайные и непредотвратимые при данных обстоятельствах события, которые не существовали во время подписания Договора и возникли помимо воли Сторон.

8.2. Сторона, подвергшаяся действию обстоятельств непреодолимой силы, должна в течение 5 (пяти) календарных дней уведомить другую Сторону о возникновении и возможной продолжительности действия обстоятельств непреодолимой силы. Сторона, своевременно не сообщившая о наступлении вышеупомянутых обстоятельств, лишается права ссылаться на них.

8.3. Факт возникновения обстоятельств непреодолимой силы должен быть документально подтвержден компетентным государственным органом.

_____/Хохлов В.Г./ _____/Лисовая М.Ю./ _____/Кузнецова Ю.А./

8.4. В случае невозможности полного или частичного исполнения обязательств вследствие действия обстоятельств непреодолимой силы, фактическая или возможная продолжительность которых составит один месяц или более, Сторона, исполнение обязательств которой не затронуто действием непреодолимой силы, будет иметь право расторгнуть Договор полностью или частично без обязательств по возмещению убытков, связанных с его расторжением.

9. ПОРЯДОК РАЗРЕШЕНИЯ СПОРОВ

9.1. Споры и разногласия, которые могут возникнуть при исполнении Договора, будут разрешаться Сторонами путем переговоров.

9.2. В целях соблюдения обязательного досудебного порядка урегулирования спора Стороны договорились разрешать все разногласия, связанные с исполнением и / или неисполнением Договора, путем направления подписанной уполномоченным лицом претензии (графического образа претензии в случае направления электронной почтой или факсом) в адрес Стороны, нарушившей обязательства по Договору (по почтовому адресу либо по адресу электронной почты, либо по номеру факса, указанным в реквизитах Сторон Договора). В претензии должны содержаться ссылки на нарушения другой стороной условий Договора, а также конкретное требование стороны, направившей претензию.

9.3. В случае неурегулирования спора в претензионном порядке, спор может быть передан на разрешение Арбитражного суда:

– при направлении претензии посредством почтовой связи – по истечении 15 (пятнадцати) календарных дней со дня направления претензии по почтовому адресу регистрируемым почтовым отправлением с описью вложения и уведомлением о вручении;

– при направлении претензии посредством курьерской службы экспресс-доставки – по истечении 7 (семи) календарных дней со дня направления претензии по почтовому адресу;

– при направлении претензии электронной почтой или факсом – по истечении 5 (пяти) календарных дней со дня направления претензии по адресу электронной почты или факсу.

10. КОНФИДЕНЦИАЛЬНОСТЬ

10.1. Стороны обязуются сохранять конфиденциальность передаваемых друг другу сведений, касающихся Договора, хода его исполнения и полученных результатов, в том числе, содержащихся в документах, которые имеют гриф «коммерческая тайна», не разглашать эти сведения третьей стороне без предварительного письменного согласия другой Стороны по Договору.

10.2. При нарушении условий, указанных в настоящей статье Договора, виновная Сторона обязуется возместить другой Стороне убытки, в связи с раскрытием информации, связанной с исполнением Договора.

10.3. Обязательства Сторон относительно сохранения конфиденциальности полученных сведений не распространяются на общедоступную информацию.

11. ЗАКЛЮЧИТЕЛЬНЫЕ ПОЛОЖЕНИЯ

11.1. Договор может быть изменен, расторгнут по соглашению Сторон, а также в случаях, предусмотренных действующим законодательством Российской Федерации.

Любые изменения и дополнения к Договору, за исключением изменения реквизитов, адресов и наименований Сторон, действительны при условии, что они совершены в письменной форме и подписаны уполномоченными на то представителями Сторон, если иное не предусмотрено соглашением Сторон.

11.2. Все уведомления, сообщения, иная переписка в рамках Договора направляется одной Стороной другой Стороне по адресам, указанным в разделе 11 Договора, либо иному адресу, сообщенному Стороной. Стороны обязуются извещать друг друга в письменной форме об изменении адресов и других реквизитов в течение 5 (пяти) календарных дней с даты наступления соответствующего события.

_____/Хохлов В.Г./ _____/Лисовая М.Ю./ _____/Кузнецова Ю.А./

Любое сообщение (уведомление), направленное по последнему известному другой Стороне почтовому адресу, будет считаться полученным по истечении 15 (пятнадцати) календарных дней с даты отправки – для отправлений, направленных посредством почтовой связи, 7 (семи) календарных дней с даты отправки – для отправлений, направленных курьерской службы экспресс-доставки, и 5 (пяти) календарных дней – для отправлений, направленных по адресу электронной почты или факсу, если иная дата доставки не установлена документально отчетом о доставке организации связи.

11.3. Договор составлен в 3 (трех) экземплярах, по одному - для каждой из Сторон.

11.4. Договор вступает в силу после его подписания Сторонами и действует до полного исполнения Сторонами всех своих обязательств по Договору.

11.5. Приложения № 1, № 2, № 3 к Договору составляют его неотъемлемую часть:

- Приложение № 1. Техническое задание;
- Приложение № 2. Смета;
- Приложение № 3. Акт сдачи-приемки выполненных работ по Договору (ФОРМА).

12. АДРЕСА И БАНКОВСКИЕ РЕКВИЗИТЫ СТОРОН

Заказчик:
Администрация города Шарыпово
Юридический/Фактический/Почтовый адрес: 662314, г. Шарыпово, Красноярский край ул. Горького, д.14А
ОГРН 1022401744606
ИНН 2459004846
КПП 245901001
Казначейский счет 03100643000000011900 УФК по Красноярскому краю (Администрация города Шарыпово, л/с 04193020450)
ОТДЕЛЕНИЕ КРАСНОЯРСК БАНКА РОССИИ //УФК по Красноярскому краю г. Красноярск
Единый казначейский счет 40102810245370000011
БИК 010407105

Плательщик:
Некоммерческая организация «Фонд социально-экономической поддержки регионов «СУЭК-РЕГИОНАМ»

Почтовый адрес:
115054, г. Москва, ул. Дубининская, д. 53, стр. 6
Юридический адрес:
115054, г. Москва, ул. Дубининская, д. 53, стр. 6
ИНН: 7725253964
КПП 772501001
БИК 044525272
БАНК ПАО БАНК ЗЕНИТ г. Москва
Р/С 40703810901000184779
К/С 30101810000000000272

Исполнитель:
ООО «РЭД БИЗНЕС»
ИНН 2465270660,
КПП 246501001
ОГРН 1122468021015
Юридический/Фактический/Почтовый адрес:
660098, г. Красноярск, ул. Алексеева, д.21, офис 389
адрес электронной почты:

сайт: redbusiness.ru
Р/сч №: 40702810601500184853,
ООО "Банк Точка", г. Москва
БИК 044525104
К/сч 30101810745374525104

Глава города

_____ **Хохлов В.Г.**

М.П.

Исполнительный директор

_____ **Лисовая М.Ю.**

Директор

_____ **Кузнецова Ю.А.**

М.П.

Приложение № 1
к Договору № Ф-185/23-У от «22» ноября 2023г.

ТЕХНИЧЕСКОЕ ЗАДАНИЕ

на разработку проектно - сметной документации по объекту: «Шарыпово юрского периода» (2,3 очередь) г. Шарыпово, Красноярский край

№ п/п	Перечень основных требований	Содержание требований
1.	**Общие данные**	
1.1.	Основание для проектирования объекта	Договор
1.2.	Заказчик	Администрация города Шарыпово
1.3.	Плательщик	Некоммерческая организация «Фонд социально–экономической поддержки регионов «СУЭК–РЕГИОНАМ»
1.4.	Проектная организация	ООО «РЭД БИЗНЕС»
1.5.	Наименование объекта	«Шарыпово юрского периода» (2,3 очередь)
1.6.	Местоположение объекта	г. Шарыпово, Красноярский край
1.7.	Вид работ	Благоустройство
1.8.	Источники финансирования	Местный бюджет, региональный бюджет, внебюджетное финансирование
1.9.	Предельная стоимость строительства объекта	местный бюджет – 1 111 112,0 рублей, региональный бюджет – 110 000 000,0 рублей, внебюджетное финансирование – 2 800 000 рублей.(разработка ПСД)
1.10.	Исходные данные для проектирования	До начала работ по проектированию Заказчик предоставляет следующие исходные данные: Выписка из ЕГРН на земельный(е) участок(ки); Тех. условия на электроснабжение (ИОС1); Тех. условия на электроосвещение (ИОС1); Тех. условия на водоснабжение (ИОС2); Тех. условия на водоотведение (ИОС3); Тех. условия на видеонаблюдение (ИОС5); Тех. условия на оповещение (ИОС5); Исходные данные для сметы: Исходные данные для составления сметы с указанием коэффициентов. Сметная документация должна быть выполнена по сборникам ФЕР 2001 в редакции 2020 года (с дополнениями и изменениями 1-9) с индексами Минстроя в текущем уровнях цен с конъюнктурным анализом цен на материалы и оборудование с выбором наиболее экономичного варианта с предоставлением прайс-листов. Бюджет реализации СМР в виде официальной справки с разбивкой на источники финансирования (ОБ, МБ, внебюджетные средства) за подписью главы города; Дальность полигона ТБО (со схемой, скрин карты) + расценки на утилизацию, без доставки до полигона в виде официально справки за подписью главы города; Вывоз излишков грунта, дальность (со схемой, скрин карты) - Дефектная ведомость на демонтаж существующих сооружений, покрытий (брусчатка, асфальт,

		ж/бетонные плиты, газоны, клумбы, ботовой камень и др.), МАФ и инженерных сетей, иных временных сооружений, в том числе опор освещения, электроснабжения, подлежащих демонтажу; - Концепция, согласованная Заказчиком; - Границы разделения проектов (в соответствии с планом развития территории)
1.11.	Стадийность проектирования	Одностадийное, стадия «Проект»
1.12.	Основные технико-экономические показатели	Площадь проектирования составляет: 2 этап 0,8 Га; 3 этап 0,38 Га
1.13.	Требования к содержанию разделов проектной документации	Раздел 1 «Пояснительная записка»; Раздел 2 «Схема планировочной организации земельного участка»; Раздел 3 «Объемно-планировочные и архитектурные решения» (при необходимости); Раздел 4 «Конструктивные решения» Раздел 5. «Сведения об инженерном оборудовании, о сетях инженерно-технического обеспечения, перечень инженерно- технических мероприятий, содержание технологических решений»: а) подраздел «Система электроснабжения»; б) подраздел «Система водоснабжения» (при необходимости) в) подраздел «Система водоотведения» (при необходимости); д) подраздел «Сети связи» (при необходимости) Раздел 12 «Сметная документация»;
2.	**Основные требования к проектным решениям**	
2.1.	Требования к Схеме планировочной организации земельного участка	Графические материалы должны в полной мере отображать принятые решения по благоустройству территории, согласно Заявке Восстановить или создать газонные покрытия с учетом экологических условий размещения с возможным применением почвопокровных видов; Предусмотреть покрытие площадок современными, прочными, травмобезопасными и экологичными материалами в соответствии с решениями, отраженными в Заявке. Количество и набор сооружений, малых архитектурных форм (далее – МАФ), спортивных и игровых комплексов разрабатывается в полном соответствии с эстетическими, художественными и количественными характеристиками, отраженных в Заявке. Разработать технические паспорта для индивидуальных МАФ. При проектировании должны быть учтены требования по обеспечению доступа и передвижению маломобильных групп населения (далее - МГН). Зоны и площадки должны быть взаимосвязаны между собой и иметь беспрепятственный удобный доступ.

		Проектируемые элементы благоустройства и озеленения должны обладать качествами: антивандальности, устойчивости, безопасности, доступности для МГН.
2.2.	Требования к Архитектурным, конструктивным и объемно-планировочным решениям	Разработать схемы, чертежи индивидуальных объектов некапитального строительства на проектируемой территории (малые архитектурные формы)
2.3.	Требования к системе электроснабжения	Предусмотреть освещение проектируемой территории различными типами светильников, с ранжированием интенсивности и температуры освещения; предусмотреть декоративное и ландшафтное освещение; предусмотреть сценарность освещения; мощность светильников наружного освещения и частоту расположения опор определить светотехническим расчетом с учетом выделенных мощностей и утвержденных планировочных решений, проектом предусмотреть оборудованные точки подключения временных объектов. Выполнить систему наружного декоративного освещения территории, в том числе декоративную и архитектурную подсветку, применить технологию проецирования на плоскости покрытий гобо светильниками.
2.4.	Требования к системам водоснабжения и водоотведения	При необходимости предусмотреть оснащение объектов и элементов благоустройства инженерной инфраструктурой, необходимой для их функционирования, запроектировать систему водоснабжения, водоотведения для модульного туалета, фонтана, объектов торговли и общепита в соответствии с решениями, отраженными в Концепции.
2.5.	Требования к сетям связи	Предусмотреть устройство системы видеонаблюдения, при проектировании учесть климатические, функциональные особенности территории. Предусмотреть наличие аудиосистемы, для звукового оформления пространства.
2.6.	Требования к сметной документации	Выполнить сметную документацию ресурсным методом. Выполнить сводный сметный расчет, объектные локальные сметы, включить прайс-листы поставщиков материалов и оборудования. Состав и содержание разделов может быть скорректировано по согласованию с Заказчиком. Сметная документация должна содержать сводный сметный расчет стоимости строительства, объектные и локальные сметные расчеты (сметы), сметные расчеты на отдельные виды затрат, комплект прайсов от поставщиков, коммерческих предложений на поставку материалов и оборудования, индивидуальных изделий, включающих в себя все виды затрат, действующих в текущем периоде 2023 года. Сметная документация должна быть выполнена по сборникам ФЕР 2001 в редакции 2020 года (с дополнениями и изменениями 1-9) с индексами

		Минстроя в текущем уровнях цен с конъюктурным анализом цен на материалы и оборудование с выбором наиболее экономичного варианта с предоставлением прайс-листов и подтверждена положительным заключением экспертизы сметной стоимости объекта. Сметную документацию разработать в программе Гранд смета. Предоставить в бумажном виде и на электронном носителе в формате «doc, xls, xml». Разработать ведомость объемов работ. Сметную документация разработать для каждой очереди проекта.
3.	**Дополнительные требования**	
3.1.	Требования к сдаче материалов проекта	Проектировщик передает Заказчику по акту приема – передачи следующую отчетную документацию: Проектную документацию в 2-х экземплярах на бумажном носителе, в 1-м экземпляре на электронном носителе (CD) в формате PDF,. Сметную документацию в 2-х экземплярах на бумажном носителе, в 1-м экземпляре на электронном носителе (CD) в сметном переводном формате .xml и Комплекты документации выдаются по каждой очереди реализации проекта отдельным комплектным пакетом.
3.2.	Порядок согласования и утверждения проекта	Утверждение проектно-сметной документации в полном объеме производит Заказчик после согласования проекта в установленной настоящим техническим заданием форме. Подрядчик без дополнительной оплаты сопровождает получение Заказчиком положительного заключения государственной/негосударственной экспертной организации на раздел сметная документация.

Заказчик:
Администрация города Шарыпово

Глава города

Хохлов В.Б.

М.П.

Плательщик:
Некоммерческая организация «Фонд социально-экономической поддержки регионов «СУЭК-РЕГИОНАМ»

Исполнительный директор

Лисовая М.Ю.

М.П.

Исполнитель:
ООО «РЭД БИЗНЕС»

Директор

Кузнецова Ю.А.

М.П.

Приложение № 2
к Договору № Ф-185/23-У от 22 ноября 2023 года

СМЕТА

	Раздел	Стоимость (руб.)
	Раздел 1 «Пояснительная записка»	7
	Раздел 2 «Схема планировочной организации земельного участка»	5
	Раздел 3 «Объемно-планировочные и архитектурные решения»	7
	Раздел 4 «Конструктивные решения»	7
	Раздел 5. «Сведения об инженерном оборудовании, о сетях инженерно-технического обеспечения, перечень инженерно- технических мероприятий, содержание технологических решений»: а) подраздел «Система электроснабжения»; б) подраздел «Система водоснабжения» (при необходимости) в) подраздел «Система водоотведения» (при необходимости); д) подраздел «Сети связи» (при необходимости)	4 8 0
	Раздел 12 «Сметная документация»	2
	ИТОГО	

Заказчик:

Администрация города Шарыпово

Глава города

Козлов В.Г.

М.П.

Плательщик:

Некоммерческая организация «Фонд социально-экономической поддержки регионов «СУЭК-РЕГИОНАМ»

Исполнительный директор

Тисовая М.Ю.

М.П.

Исполнитель:

ООО «РЭД БИЗНЕС»

Директор

Кузнецова Ю.А.

М.П.

Приложение № 2
к Договору № Ф-185/23-У от 22 ноября 2023 года

СМЕТА

	Раздел	Стоимость (руб.)
1	Раздел 1 «Пояснительная записка»	70 000,00
2	Раздел 2 «Схема планировочной организации земельного участка»	580 000,00
3	Раздел 3 «Объемно-планировочные и архитектурные решения»	700 000,00
4	Раздел 4 «Конструктивные решения»	770 000,00
5	Раздел 5. «Сведения об инженерном оборудовании, о сетях инженерно-технического обеспечения, перечень инженерно-технических мероприятий, содержание технологических решений»: а) подраздел «Система электроснабжения»; б) подраздел «Система водоснабжения» (при необходимости) в) подраздел «Система водоотведения» (при необходимости); д) подраздел «Сети связи» (при необходимости)	480 000,00
6	Раздел 12 «Сметная документация»	200 000,00
	ИТОГО	2 800 000,00

Заказчик:

Администрация города Шарыпово

Глава города

Хохлов В.Г.

М.П.

Плательщик:

Некоммерческая организация «Фонд социально-экономической поддержки регионов «СУЭК-РЕГИОНАМ»

Исполнительный директор

Лисовая М.Ю.

М.П.

Исполнитель:

ООО «РЭД БИЗНЕС»

Директор

Кузнецова Ю.А.

М.П.

Приложение № 3
к Договору № Ф-185/23-У от «22» ноября 2023г.

ФОРМА АКТА ВЫПОЛНЕННЫХ РАБОТ

АКТ выполненных работ

по Договору № _____ от «_____» _____ 2023 г.

г. Москва

«____» _____ 2023 г.

_____, **именуемое в дальнейшем «Заказчик», в лице** _____ _____, **действующего на основании** _____, **с одной стороны, и** _____, **именуемое в дальнейшем «Исполнитель», в лице** _____, **действующего на основании** _____, **с другой стороны, совместно именуемые «Стороны»,** подписали настоящий Акт в подтверждение того, что Исполнитель выполнил Работы по

Работы выполнены в полном объеме на сумму _____ руб., НДС не облагается.

Заказчик не имеет претензий к Исполнителю по качеству и срокам выполнения работ.

Исполнитель передал Заказчику следующие документы:

Наименование документации	Количество экземпляров на бумажном носителе	Количество страниц в одном экземпляре на бумажном носителе	Количество экземпляров на электронном носителе

Заказчик

(должность)

Исполнитель

(должность)

ФОРМА АКТА СОГЛАСОВАНА:

Заказчик:
Администрация города Шарыпово

Глава города

Хохлов В.Г.

М.П.

Плательщик:
Некоммерческая организация «Фонд социально-экономической поддержки регионов «СУЭК-РЕГИОНАМ»

Исполнительный директор

Н.Ю. Лисовая

М.П.

Исполнитель:
ООО «РЭД БИЗНЕС»

Жупенков Ю.А.

М.П.

Филиал публично-правовой компании "Роскадастр" по Алтайскому краю
полное наименование органа регистрации прав

Выписка из Единого государственного реестра недвижимости об объекте недвижимости

Сведения о характеристиках объекта недвижимости

На основании запроса от 07.12.2023, поступившего на рассмотрение 07.12.2023, сообщаем, что согласно записям Единого государственного реестра недвижимости:

Раздел 1 Лист 1

Земельный участок
вид объекта недвижимости

Лист № 1 раздела 1	Всего листов раздела 1: 3	Всего разделов: 8	Всего листов выписки: 20

07.12.2023г. № КУВИ-001/2023-275711353	
Кадастровый номер:	24:57:0000017:997
Номер кадастрового квартала:	24:57:0000017
Дата присвоения кадастрового номера:	03.06.2013

Ранее присвоенный государственный учетный номер:	данные отсутствуют
Адрес:	Красноярский край, городской округ город Шарыпово, город Шарыпово, проспект Энергетиков, земельный участок 5
Площадь:	37884 +/- 70
Кадастровая стоимость, руб.:	448167.72
Кадастровые номера расположенных в пределах земельного участка объектов недвижимости:	24:57:0000017:2310, 24:57:0000017:2309, 24:57:0000017:2308, 24:57:0000000:10191, 24:57:0000017:2307, 24:57:0000017:2311
Кадастровые номера объектов недвижимости, из которых образован объект недвижимости:	данные отсутствуют
Кадастровые номера образованных объектов недвижимости:	24:57:0000017:2314
Категория земель:	Земли населенных пунктов
Виды разрешенного использования:	благоустройство территории
Сведения о кадастровом инженере:	24564, образованием ЗУ1 путем раздела земельного участка с кадастровым номером 24:57:0000017:997 с сохранением исходного земельного участка в измененных границах., 35, 2023-03-29
Сведения о лесах, водных объектах и об иных природных объектах, расположенных в пределах земельного участка:	данные отсутствуют
Сведения о том, что земельный участок полностью расположен в границах зоны с особыми условиями использования территории, территории объекта культурного наследия, публичного сервитута:	данные отсутствуют

ДОКУМЕНТ ПОДПИСАН
ЭЛЕКТРОННОЙ ПОДПИСЬЮ
Сертификат: 00BB056B7401CB38D2B3576ACDC8425108
Владелец: ФЕДЕРАЛЬНАЯ СЛУЖБА ГОСУДАРСТВЕННОЙ РЕГИСТРАЦИИ, КАДАСТРА И КАРТОГРАФИИ
Действителен: с 27.06.2023 по 19.09.2024

полное наименование должности		инициалы, фамилия

Земельный участок
вид объекта недвижимости

Лист № 2 раздела 1	Всего листов раздела 1: 3	Всего разделов: 8	Всего листов выписки: 20

07.12.2023г. № КУВИ-001/2023-275711353	
Кадастровый номер:	24:57:0000017:997

Сведения о том, что земельный участок расположен в границах особой экономической зоны, территории опережающего социально-экономического развития, зоны территориального развития в Российской Федерации, игорной зоны:	данные отсутствуют
Сведения о том, что земельный участок расположен в границах особо охраняемой природной территории, охотничьих угодий, лесничеств:	данные отсутствуют
Сведения о результатах проведения государственного земельного надзора:	данные отсутствуют
Сведения о расположении земельного участка в границах территории, в отношении которой утвержден проект межевания территории:	данные отсутствуют
Условный номер земельного участка:	данные отсутствуют
Сведения о принятии акта и (или) заключении договора, предусматривающих предоставление в соответствии с земельным законодательством исполнительным органом государственным органом власти или органом местного самоуправления, находящегося в государственной или муниципальной собственности земельного участка для строительства наемного дома социального использования или наемного дома коммерческого использования:	данные отсутствуют
Сведения о том, что земельный участок или земельные участки образованы на основании решения об изъятии земельного участка и (или) расположенного на нем объекта недвижимости для государственных или муниципальных нужд:	данные отсутствуют
Сведения о том, что земельный участок образован из земель или земельного участка, государственная собственность на которые не разграничена:	данные отсутствуют
Сведения о наличии земельного спора о местоположении границ земельных участков:	данные отсутствуют
Статус записи об объекте недвижимости:	Сведения об объекте недвижимости имеют статус "актуальные"
Особые отметки:	Граница земельного участка состоит из 2 контуров. Учетные номера контуров и их площади: 1 - 36170.16 кв.м, 2 - 36170.2 кв.м. Для данного земельного участка обеспечен доступ посредством земельного участка (земельных участков) с кадастровым номером (кадастровыми номерами): Земли

полное наименование должности		инициалы, фамилия

ДОКУМЕНТ ПОДПИСАН
ЭЛЕКТРОННОЙ ПОДПИСЬЮ
Сертификат: 00BB056B7401CB38D2B3576ACDC8425108
Владелец: ФЕДЕРАЛЬНАЯ СЛУЖБА ГОСУДАРСТВЕННОЙ РЕГИСТРАЦИИ, КАДАСТРА И КАРТОГРАФИИ
Действителен: с 27.06.2023 по 19.09.2024

Земельный участок
вид объекта недвижимости

Лист № 3 раздела 1	Всего листов раздела 1: 3	Всего разделов: 8	Всего листов выписки: 20

07.12.2023г. № КУВИ-001/2023-275711353

Кадастровый номер:	24:57:0000017:997
	общего пользования. Посредством данного земельного участка обеспечен доступ к земельному участку (земельным участкам) с кадастровым номером (кадастровыми номерами): 24:57:0000017:2314. Сведения об ограничениях права на объект недвижимости, обременениях данного объекта, не зарегистрированных в реестре прав, ограничений прав и обременений недвижимого имущества: вид ограничения (обременения): ограничения прав на земельный участок, предусмотренные статьей 56 Земельного кодекса Российской Федерации; срок действия: с 13.05.2015; реквизиты документа-основания: постановление Правительства Российской Федерации "О порядке установления охранных зон объектов электросетевого хозяйства и особых условий использования земельных участков, расположенных в границах таких зон" от 24.02.2009 № 160 выдан: Правительство РФ. вид ограничения (обременения): ограничения прав на земельный участок, предусмотренные статьей 56 Земельного кодекса Российской Федерации; срок действия: с 22.05.2018; реквизиты документа-основания: доверенность от 09.02.2018 серия: 24АА № 3039029; о порядке установления охранных зон объектов электросетевого хозяйства и особых условий использования земельных участков, расположенных в границах таких зон от 24.02.2009 № 160 выдан: Правительство РФ; текстовое и графическое описание местоположения границ и сведений зон с особыми условиями использования территорий (ЗОУИТ) от 01.03.2018 № б/н; свидетельство о государственной регистрации права от 23.05.2008 серия: 24ЕЗ № 805748.
Получатель выписки:	Министерство строительства Красноярского края

полное наименование должности		инициалы, фамилия

ДОКУМЕНТ ПОДПИСАН
ЭЛЕКТРОННОЙ ПОДПИСЬЮ
Сертификат: 00BB056B7401CB38D2B3576ACDC8425108
Владелец: ФЕДЕРАЛЬНАЯ СЛУЖБА ГОСУДАРСТВЕННОЙ РЕГИСТРАЦИИ, КАДАСТРА И КАРТОГРАФИИ
Действителен: с 27.06.2023 по 19.09.2024

Выписка из Единого государственного реестра недвижимости об объекте недвижимости

Сведения о зарегистрированных правах

Земельный участок
вид объекта недвижимости

Лист № 1 раздела 2	Всего листов раздела 2: 2	Всего разделов: 8	Всего листов выписки: 20

07.12.2023г. № КУВИ-001/2023-275711353	
Кадастровый номер:	24:57:0000017:997

1	Правообладатель (правообладатели):	1.1	Муниципальное образование город Шарыпово Красноярского края
	Сведения о возможности предоставления третьим лицам персональных данных физического лица:	1.1.1	данные отсутствуют
2	Вид, номер, дата и время государственной регистрации права:	2.1	Собственность 24-24-27/019/2013-581 10.09.2013 00:00:00
3	Сведения об осуществлении государственной регистрации сделки, права без необходимого в силу закона согласия третьего лица, органа:	3.1	данные отсутствуют
4	Ограничение прав и обременение объекта недвижимости:	не зарегистрировано	
5	Договоры участия в долевом строительстве:	не зарегистрировано	
6	Заявленные в судебном порядке права требования:	данные отсутствуют	
7	Сведения о возможности предоставления третьим лицам персональных данных физического лица	данные отсутствуют	
8	Сведения о возражении в отношении зарегистрированного права:	данные отсутствуют	
9	Сведения о наличии решения об изъятии объекта недвижимости для государственных и муниципальных нужд:	данные отсутствуют	
10	Сведения о невозможности государственной регистрации без личного участия правообладателя или его законного представителя:	данные отсутствуют	
11	Правопритязания и сведения о наличии поступивших, но не рассмотренных заявлений о проведении государственной регистрации права (перехода, прекращения права), ограничения права или обременения объекта недвижимости, сделки в отношении объекта недвижимости:	отсутствуют	

полное наименование должности		инициалы, фамилия

ДОКУМЕНТ ПОДПИСАН
ЭЛЕКТРОННОЙ ПОДПИСЬЮ
Сертификат: 00BB056B7401CB38D2B3576ACDC8425108
Владелец: ФЕДЕРАЛЬНАЯ СЛУЖБА ГОСУДАРСТВЕННОЙ РЕГИСТРАЦИИ, КАДАСТРА И КАРТОГРАФИИ
Действителен: с 27.06.2023 по 19.09.2024

Земельный участок
вид объекта недвижимости

Лист № 2 раздела 2	Всего листов раздела 2: 2	Всего разделов: 8	Всего листов выписки: 20

07.12.2023г. № КУВИ-001/2023-275711353	
Кадастровый номер:	24:57:0000017:997

11	Сведения о невозможности государственной регистрации перехода, прекращения, ограничения права на земельный участок из земель сельскохозяйственного назначения:	данные отсутствуют

ДОКУМЕНТ ПОДПИСАН
ЭЛЕКТРОННОЙ ПОДПИСЬЮ
Сертификат: 00BB056B7401CB38D2B3576ACDC8425108
Владелец: ФЕДЕРАЛЬНАЯ СЛУЖБА ГОСУДАРСТВЕННОЙ РЕГИСТРАЦИИ, КАДАСТРА И КАРТОГРАФИИ
Действителен: с 27.06.2023 по 19.09.2024

полное наименование должности		инициалы, фамилия

Выписка из Единого государственного реестра недвижимости об объекте недвижимости

Описание местоположения земельного участка

Земельный участок
вид объекта недвижимости

Лист № 1 раздела 3	Всего листов раздела 3: 3	Всего разделов: 8	Всего листов выписки: 20

07.12.2023г. № КУВИ-001/2023-275711353	
Кадастровый номер:	24:57:0000017:997

План (чертеж, схема) земельного участка

Масштаб 1:3000	Условные обозначения:	

полное наименование должности		инициалы, фамилия

ДОКУМЕНТ ПОДПИСАН
ЭЛЕКТРОННОЙ ПОДПИСЬЮ
Сертификат: 00BB056B7401CB38D2B3576ACDC8425108
Владелец: ФЕДЕРАЛЬНАЯ СЛУЖБА ГОСУДАРСТВЕННОЙ РЕГИСТРАЦИИ, КАДАСТРА И КАРТОГРАФИИ
Действителен: с 27.06.2023 по 19.09.2024

Земельный участок
вид объекта недвижимости

Лист № 2 раздела 3	Всего листов раздела 3: 3	Всего разделов: 8	Всего листов выписки: 20

07.12.2023г. № КУВИ-001/2023-275711353	
Кадастровый номер:	24:57:0000017:997

Масштаб 1:3000	Условные обозначения:		

	ДОКУМЕНТ ПОДПИСАН ЭЛЕКТРОННОЙ ПОДПИСЬЮ	
полное наименование должности	Сертификат: 00BB056B7401CB38D2B3576ACDC8425108 Владелец: ФЕДЕРАЛЬНАЯ СЛУЖБА ГОСУДАРСТВЕННОЙ РЕГИСТРАЦИИ, КАДАСТРА И КАРТОГРАФИИ Действителен: с 27.06.2023 по 19.09.2024	инициалы, фамилия

Земельный участок
вид объекта недвижимости

Лист № 3 раздела 3	Всего листов раздела 3: 3	Всего разделов: 8	Всего листов выписки: 20

07.12.2023г. № КУВИ-001/2023-275711353	
Кадастровый номер:	24:57:0000017:997

Масштаб 1:3000	Условные обозначения:		

ДОКУМЕНТ ПОДПИСАН
ЭЛЕКТРОННОЙ ПОДПИСЬЮ
Сертификат: 00BB056B7401CB38D2B3576ACDC8425108
Владелец: ФЕДЕРАЛЬНАЯ СЛУЖБА ГОСУДАРСТВЕННОЙ РЕГИСТРАЦИИ, КАДАСТРА И КАРТОГРАФИИ
Действителен: с 27.06.2023 по 19.09.2024

полное наименование должности		инициалы, фамилия

Выписка из Единого государственного реестра недвижимости об объекте недвижимости

Описание местоположения земельного участка

Земельный участок
вид объекта недвижимости

Лист № 1 раздела 3.1	Всего листов раздела 3.1: 3	Всего разделов: 8	Всего листов выписки: 20

07.12.2023г. № КУВИ-001/2023-275711353	
Кадастровый номер:	24:57:0000017:997

Описание местоположения границ земельного участка

№ п/п	Номер точки		Дирекционный угол	Горизонтальное проложение, м	Описание закрепления на местности	Кадастровые номера смежных участков	Сведения об адресах правообладателей смежных земельных участков
	начальная	конечная					
1	2	3	4	5	6	7	8
1	1.1.1	1.1.2	152°56.5`	110.55	данные отсутствуют	данные отсутствуют	данные отсутствуют
2	1.1.2	1.1.3	242°55.5`	118	данные отсутствуют	24:57:0000017:2292	адрес отсутствует
3	1.1.3	1.1.4	242°55.4`	243.45	данные отсутствуют	данные отсутствуют	данные отсутствуют
4	1.1.4	1.1.5	332°51.9`	97.52	данные отсутствуют	24:57:0000017:2291	адрес отсутствует
5	1.1.5	1.1.6	63°10.0`	208.46	данные отсутствуют	24:57:0000017:2291	адрес отсутствует
6	1.1.6	1.1.7	333°10.4`	37.25	данные отсутствуют	24:57:0000017:2291	адрес отсутствует
7	1.1.7	1.1.8	62°55.1`	56.54	данные отсутствуют	данные отсутствуют	данные отсутствуют
8	1.1.8	1.1.9	150°18.5`	26.33	данные отсутствуют	24:57:0000000:4064	адрес отсутствует
9	1.1.9	1.1.10	61°13.1`	84.2	данные отсутствуют	24:57:0000000:4064	адрес отсутствует
10	1.1.10	1.1.11	150°21.7`	8.76	данные отсутствуют	24:57:0000000:4064	адрес отсутствует
11	1.1.11	1.1.12	59°45.4`	6	данные отсутствуют	24:57:0000000:4064	адрес отсутствует
12	1.1.12	1.1.13	330°38.8`	8.73	данные отсутствуют	24:57:0000000:4064	адрес отсутствует
13	1.1.13	1.1.1	61°23.9`	5.03	данные отсутствуют	24:57:0000000:4064	адрес отсутствует
14	1.2.14	1.2.15	287°51.3`	2.19	данные отсутствуют	данные отсутствуют	данные отсутствуют
15	1.2.15	1.2.16	198°1.4`	2.2	данные отсутствуют	данные отсутствуют	данные отсутствуют
16	1.2.16	1.2.17	107°51.3`	2.19	данные отсутствуют	данные отсутствуют	данные отсутствуют
17	1.2.17	1.2.14	18°1.4`	2.2	данные отсутствуют	данные отсутствуют	данные отсутствуют
18	1.3.18	1.3.19	286°56.9`	2.2	данные отсутствуют	данные отсутствуют	данные отсутствуют
19	1.3.19	1.3.20	196°37.4`	2.2	данные отсутствуют	данные отсутствуют	данные отсутствуют
20	1.3.20	1.3.21	106°46.5`	2.18	данные отсутствуют	данные отсутствуют	данные отсутствуют
21	1.3.21	1.3.18	16°56.9`	2.2	данные отсутствуют	данные отсутствуют	данные отсутствуют
22	1.4.22	1.4.23	333°54.9`	22.95	данные отсутствуют	24:57:0000017:2314	адрес отсутствует

полное наименование должности		инициалы, фамилия

ДОКУМЕНТ ПОДПИСАН
ЭЛЕКТРОННОЙ ПОДПИСЬЮ
Сертификат: 00BB056B7401CB38D2B3576ACDC8425108
Владелец: ФЕДЕРАЛЬНАЯ СЛУЖБА ГОСУДАРСТВЕННОЙ РЕГИСТРАЦИИ, КАДАСТРА И КАРТОГРАФИИ
Действителен: с 27.06.2023 по 19.09.2024

Земельный участок
вид объекта недвижимости

Лист № 2 раздела 3.1	Всего листов раздела 3.1: 3	Всего разделов: 8	Всего листов выписки: 20

07.12.2023г. № КУВИ-001/2023-275711353	
Кадастровый номер:	24:57:0000017:997

1	2	3	4	5	6	7	8
23	1.4.23	1.4.24	358°42.3`	5.31	данные отсутствуют	24:57:0000017:2314	адрес отсутствует
24	1.4.24	1.4.25	14°48.6`	3.95	данные отсутствуют	24:57:0000017:2314	адрес отсутствует
25	1.4.25	1.4.26	302°51.7`	26.1	данные отсутствуют	24:57:0000017:2314	адрес отсутствует
26	1.4.26	1.4.27	244°18.5`	31.99	данные отсутствуют	24:57:0000017:2314	адрес отсутствует
27	1.4.27	1.4.28	153°8.8`	53.33	данные отсутствуют	24:57:0000017:2314	адрес отсутствует
28	1.4.28	1.4.22	63°55.4`	39.92	данные отсутствуют	24:57:0000017:2314	адрес отсутствует
29	2.1.1	2.1.2	152°56.5`	110.55	данные отсутствуют	данные отсутствуют	данные отсутствуют
30	2.1.2	2.1.3	242°55.5`	361.45	данные отсутствуют	данные отсутствуют	данные отсутствуют
31	2.1.2	2.1.2			данные отсутствуют	24:57:0000017:2292	адрес отсутствует
32	2.1.3	2.1.4	332°51.9`	97.52	данные отсутствуют	24:57:0000017:2291	адрес отсутствует
33	2.1.4	2.1.5	63°10.0`	208.46	данные отсутствуют	24:57:0000017:2291	адрес отсутствует
34	2.1.5	2.1.6	333°10.4`	37.25	данные отсутствуют	24:57:0000017:2291	адрес отсутствует
35	2.1.6	2.1.7	62°55.1`	56.54	данные отсутствуют	данные отсутствуют	данные отсутствуют
36	2.1.7	2.1.8	150°18.5`	26.33	данные отсутствуют	24:57:0000000:4064	адрес отсутствует
37	2.1.8	2.1.9	61°13.1`	84.2	данные отсутствуют	24:57:0000000:4064	адрес отсутствует
38	2.1.9	2.1.10	150°21.7`	8.76	данные отсутствуют	24:57:0000000:4064	адрес отсутствует
39	2.1.10	2.1.11	59°45.4`	6	данные отсутствуют	24:57:0000000:4064	адрес отсутствует
40	2.1.11	2.1.12	330°38.8`	8.73	данные отсутствуют	24:57:0000000:4064	адрес отсутствует
41	2.1.12	2.1.1	61°23.9`	5.03	данные отсутствуют	24:57:0000000:4064	адрес отсутствует
42	2.2.13	2.2.14	287°51.3`	2.19	данные отсутствуют	данные отсутствуют	данные отсутствуют
43	2.2.14	2.2.15	198°1.4`	2.2	данные отсутствуют	данные отсутствуют	данные отсутствуют
44	2.2.15	2.2.16	107°51.3`	2.19	данные отсутствуют	данные отсутствуют	данные отсутствуют
45	2.2.16	2.2.13	18°1.4`	2.2	данные отсутствуют	данные отсутствуют	данные отсутствуют
46	2.3.17	2.3.18	286°56.9`	2.2	данные отсутствуют	данные отсутствуют	данные отсутствуют
47	2.3.18	2.3.19	196°37.4`	2.2	данные отсутствуют	данные отсутствуют	данные отсутствуют
48	2.3.19	2.3.20	106°46.5`	2.18	данные отсутствуют	данные отсутствуют	данные отсутствуют
49	2.3.20	2.3.17	16°56.9`	2.2	данные отсутствуют	данные отсутствуют	данные отсутствуют
50	2.4.21	2.4.22	333°54.9`	22.95	данные отсутствуют	24:57:0000017:2314	адрес отсутствует
51	2.4.22	2.4.23	358°42.3`	5.31	данные отсутствуют	24:57:0000017:2314	адрес отсутствует

полное наименование должности		инициалы, фамилия

ДОКУМЕНТ ПОДПИСАН
ЭЛЕКТРОННОЙ ПОДПИСЬЮ
Сертификат: 00BB056B7401CB38D2B3576ACDC8425108
Владелец: ФЕДЕРАЛЬНАЯ СЛУЖБА ГОСУДАРСТВЕННОЙ РЕГИСТРАЦИИ, КАДАСТРА И КАРТОГРАФИИ
Действителен: с 27.06.2023 по 19.09.2024

Земельный участок
вид объекта недвижимости

Лист № 3 раздела 3.1	Всего листов раздела 3.1: 3	Всего разделов: 8	Всего листов выписки: 20

07.12.2023г. № КУВИ-001/2023-275711353	
Кадастровый номер:	24:57:0000017:997

1	2	3	4	5	6	7	8
52	2.4.23	2.4.24	14°48.6`	3.95	данные отсутствуют	24:57:0000017:2314	адрес отсутствует
53	2.4.24	2.4.25	302°51.7`	26.1	данные отсутствуют	24:57:0000017:2314	адрес отсутствует
54	2.4.25	2.4.26	244°18.5`	31.99	данные отсутствуют	24:57:0000017:2314	адрес отсутствует
55	2.4.26	2.4.27	153°8.8`	53.33	данные отсутствуют	24:57:0000017:2314	адрес отсутствует
56	2.4.27	2.4.21	63°55.4`	39.92	данные отсутствуют	24:57:0000017:2314	адрес отсутствует

полное наименование должности		инициалы, фамилия

ДОКУМЕНТ ПОДПИСАН
ЭЛЕКТРОННОЙ ПОДПИСЬЮ
Сертификат: 00BB056B7401CB38D2B3576ACDC8425108
Владелец: ФЕДЕРАЛЬНАЯ СЛУЖБА ГОСУДАРСТВЕННОЙ РЕГИСТРАЦИИ, КАДАСТРА И КАРТОГРАФИИ
Действителен: с 27.06.2023 по 19.09.2024

Выписка из Единого государственного реестра недвижимости об объекте недвижимости

Описание местоположения земельного участка

Земельный участок			
вид объекта недвижимости			
Лист № 1 раздела 3.2	Всего листов раздела 3.2: 3	Всего разделов: 8	Всего листов выписки: 20

07.12.2023г. № КУВИ-001/2023-275711353	
Кадастровый номер:	24:57:0000017:997

Сведения о характерных точках границы земельного участка				
Система координат				
Номер точки	Координаты, м		Описание закрепления на местности	Средняя квадратичная погрешность определения координат характерных точек границ земельного участка, м
	X	Y		
1	2	3	4	5
1	616565.24	55714.1	-	-
2	616466.79	55764.39	-	-
3	616413.08	55659.32	-	-
4	616302.27	55442.55	-	-
5	616389.06	55398.07	-	-
6	616483.16	55584.08	-	-
7	616516.4	55567.27	-	-
8	616542.14	55617.61	-	-
9	616519.27	55630.65	-	-
10	616559.81	55704.45	-	-
11	616552.2	55708.78	-	-
12	616555.22	55713.96	-	-
13	616562.83	55709.68	-	-
1	616565.24	55714.1	-	-
1	616516.81	55598.94	-	-
2	616517.48	55596.86	-	-
3	616515.39	55596.18	-	-
4	616514.72	55598.26	-	-
1	616516.81	55598.94	-	-
1	616505.32	55636.35	-	-
2	616505.96	55634.25	-	-
3	616503.85	55633.62	-	-

полное наименование должности		инициалы, фамилия

ДОКУМЕНТ ПОДПИСАН
ЭЛЕКТРОННОЙ ПОДПИСЬЮ
Сертификат: 00BB056B7401CB38D2B3576ACDC8425108
Владелец: ФЕДЕРАЛЬНАЯ СЛУЖБА ГОСУДАРСТВЕННОЙ РЕГИСТРАЦИИ, КАДАСТРА И КАРТОГРАФИИ
Действителен: с 27.06.2023 по 19.09.2024

Земельный участок
вид объекта недвижимости

Лист № 2 раздела 3.2	Всего листов раздела 3.2: 3	Всего разделов: 8	Всего листов выписки: 20

07.12.2023г. № КУВИ-001/2023-275711353	
Кадастровый номер:	24:57:0000017:997

1	2	3	4	5
4	616503.22	55635.71	-	-
1	616505.32	55636.35	-	-
1	616452.24	55642.48	-	-
2	616472.85	55632.39	-	-
3	616478.16	55632.27	-	-
4	616481.98	55633.28	-	-
5	616496.14	55611.36	-	-
6	616482.27	55582.53	-	-
7	616434.69	55606.62	-	-
1	616452.24	55642.48	-	-
1	616565.24	55714.1	-	-
2	616466.79	55764.39	-	-
3	616302.27	55442.55	-	-
4	616389.06	55398.07	-	-
5	616483.16	55584.08	-	-
6	616516.4	55567.27	-	-
7	616542.14	55617.61	-	-
8	616519.27	55630.65	-	-
9	616559.81	55704.45	-	-
10	616552.2	55708.78	-	-
11	616555.22	55713.96	-	-
12	616562.83	55709.68	-	-
1	616565.24	55714.1	-	-
1	616516.81	55598.94	-	-
2	616517.48	55596.86	-	-
3	616515.39	55596.18	-	-
4	616514.72	55598.26	-	-
1	616516.81	55598.94	-	-
1	616505.32	55636.35	-	-

ДОКУМЕНТ ПОДПИСАН
ЭЛЕКТРОННОЙ ПОДПИСЬЮ
Сертификат: 00BB056B7401CB38D2B3576ACDC8425108
Владелец: ФЕДЕРАЛЬНАЯ СЛУЖБА ГОСУДАРСТВЕННОЙ РЕГИСТРАЦИИ, КАДАСТРА И КАРТОГРАФИИ
Действителен: с 27.06.2023 по 19.09.2024

полное наименование должности		инициалы, фамилия

Земельный участок
вид объекта недвижимости

Лист № 3 раздела 3.2	Всего листов раздела 3.2: 3	Всего разделов: 8	Всего листов выписки: 20

07.12.2023г. № КУВИ-001/2023-275711353	
Кадастровый номер:	24:57:0000017:997

1	2	3	4	5
2	616505.96	55634.25	-	-
3	616503.85	55633.62	-	-
4	616503.22	55635.71	-	-
1	616505.32	55636.35	-	-
1	616452.24	55642.48	-	-
2	616472.85	55632.39	-	-
3	616478.16	55632.27	-	-
4	616481.98	55633.28	-	-
5	616496.14	55611.36	-	-
6	616482.27	55582.53	-	-
7	616434.69	55606.62	-	-
1	616452.24	55642.48	-	-

ДОКУМЕНТ ПОДПИСАН
ЭЛЕКТРОННОЙ ПОДПИСЬЮ
Сертификат: 00BB056B7401CB38D2B3576ACDC8425108
Владелец: ФЕДЕРАЛЬНАЯ СЛУЖБА ГОСУДАРСТВЕННОЙ РЕГИСТРАЦИИ, КАДАСТРА И КАРТОГРАФИИ
Действителен: с 27.06.2023 по 19.09.2024

полное наименование должности		инициалы, фамилия

Выписка из Единого государственного реестра недвижимости об объекте недвижимости

Сведения о частях земельного участка

Земельный участок
вид объекта недвижимости

Лист № 1 раздела 4	Всего листов раздела 4: 2	Всего разделов: 8	Всего листов выписки: 20

07.12.2023г. № КУВИ-001/2023-275711353	
Кадастровый номер:	24:57:0000017:997

План (чертеж, схема) части земельного участка	Учетный номер части: 24:57:0000017:997/1

Масштаб 1:2000	Условные обозначения:		

ДОКУМЕНТ ПОДПИСАН
ЭЛЕКТРОННОЙ ПОДПИСЬЮ
Сертификат: 00BB056B7401CB38D2B3576ACDC8425108
Владелец: ФЕДЕРАЛЬНАЯ СЛУЖБА ГОСУДАРСТВЕННОЙ РЕГИСТРАЦИИ, КАДАСТРА И КАРТОГРАФИИ
Действителен: с 27.06.2023 по 19.09.2024

полное наименование должности		инициалы, фамилия

Земельный участок
вид объекта недвижимости

Лист № 2 раздела 4	Всего листов раздела 4: 2	Всего разделов: 8	Всего листов выписки: 20

07.12.2023г. № КУВИ-001/2023-275711353	
Кадастровый номер:	24:57:0000017:997

План (чертеж, схема) части земельного участка	Учетный номер части: 24:57:0000017:997/2

Масштаб 1:700	Условные обозначения:		

ДОКУМЕНТ ПОДПИСАН
ЭЛЕКТРОННОЙ ПОДПИСЬЮ
Сертификат: 00BB056B7401CB38D2B3576ACDC8425108
Владелец: ФЕДЕРАЛЬНАЯ СЛУЖБА ГОСУДАРСТВЕННОЙ РЕГИСТРАЦИИ, КАДАСТРА И КАРТОГРАФИИ
Действителен: с 27.06.2023 по 19.09.2024

полное наименование должности		инициалы, фамилия

Выписка из Единого государственного реестра недвижимости об объекте недвижимости

Сведения о частях земельного участка

Земельный участок
вид объекта недвижимости

Лист № 1 раздела 4.1	Всего листов раздела 4.1: 2	Всего разделов: 8	Всего листов выписки: 20

07.12.2023г. № КУВИ-001/2023-275711353	
Кадастровый номер:	24:57:0000017:997

Учетный номер части	Площадь, м2	Содержание ограничения в использовании или ограничения права на объект недвижимости или обременения объекта недвижимости
1	2	3
24:57:0000017:997/1	1841	вид ограничения (обременения): ограничения прав на земельный участок, предусмотренные статьей 56 Земельного кодекса Российской Федерации; Срок действия: не установлен; реквизиты документа-основания: постановление Правительства Российской Федерации "О порядке установления охранных зон объектов электросетевого хозяйства и особых условий использования земельных участков, расположенных в границах таких зон" от 24.02.2009 № 160 выдан: Правительство РФ; Содержание ограничения (обременения): Объект землеустройства "Воздушная линия электропередачи ВЛ-10 кВ ф 20-10 от ПС "Западная" до РП 300", общей протяженностью 4,5 км., инв.№ 04:440:001:006830940, лит. 1, адрес объекта: Красноярский край, Шарыповский район, г.Шарыпово отнесен к зонам с особыми условиями использования территорий - охранным зонам объектов электросетевого хозяйства. Режим использования установлен пунктами 6, 7, 8, 9, 10, 11 Правилами охраны электрических сетей напряжением свыше 1 000 вольт. Утверждены постановлением Совета Министров СССР от 26 марта 1984г. №255; Реестровый номер границы: 24.00.2.36
24:57:0000017:997/2		вид ограничения (обременения): ограничения прав на земельный участок, предусмотренные статьей 56 Земельного кодекса Российской Федерации; Срок действия: не установлен; реквизиты документа-основания: доверенность от 09.02.2018 серия: 24АА № 3039029; о порядке установления охранных зон объектов электросетевого хозяйства и особых условий использования земельных участков, расположенных в границах таких зон от 24.02.2009 № 160 выдан: Правительство РФ; текстовое и графическое описание местоположения границ и сведений зон с особыми условиями использования территорий (ЗОУИТ) от 01.03.2018 № б/н; свидетельство о государственной регистрации права от 23.05.2008 серия: 24ЕЗ № 805748; Содержание ограничения (обременения): 1. Ограничения использования объектов недвижимости в границах охранной зоны воздушной линии электропередач установлены в соответствии с п. 8-15 «Правил установления охранных зон объектов электросетевого хозяйства и особых условий использования земельных участков, расположенных в границах таких зон», утвержденных Постановлением Правительства РФ № 160 от 24.02.2009 г. (в ред. от 26.08.2013г.) «О порядке установления охранных зон объектов электросетевого хозяйства и особых условий использования земельных участков, расположенных в границах таких зон» 2. Внутреннее наименование Ф.40-25; Реестровый номер границы: 24:57-6.230; Вид объекта реестра границ: Зона с особыми условиями использования территории; Вид зоны по документу: Охранная зона Сооружения - двухтрансформаторной подстанции 401-1-2 2*630 кВа, с кабельными линиями электропередач напряжением 10кВ, напряжением 0,4кВ; Тип зоны:

полное наименование должности		инициалы, фамилия

ДОКУМЕНТ ПОДПИСАН
ЭЛЕКТРОННОЙ ПОДПИСЬЮ
Сертификат: 00BB056B7401CB38D2B3576ACDC8425108
Владелец: ФЕДЕРАЛЬНАЯ СЛУЖБА ГОСУДАРСТВЕННОЙ РЕГИСТРАЦИИ, КАДАСТРА И КАРТОГРАФИИ
Действителен: с 27.06.2023 по 19.09.2024

Земельный участок
вид объекта недвижимости

Лист № 2 раздела 4.1	Всего листов раздела 4.1: 2	Всего разделов: 8	Всего листов выписки: 20

07.12.2023г. № КУВИ-001/2023-275711353	
Кадастровый номер:	24:57:0000017:997

		Охранная зона инженерных коммуникаций; Номер: б/н

ДОКУМЕНТ ПОДПИСАН
ЭЛЕКТРОННОЙ ПОДПИСЬЮ
Сертификат: 00BB056B7401CB38D2B3576ACDC8425108
Владелец: ФЕДЕРАЛЬНАЯ СЛУЖБА ГОСУДАРСТВЕННОЙ РЕГИСТРАЦИИ, КАДАСТРА И КАРТОГРАФИИ
Действителен: с 27.06.2023 по 19.09.2024

полное наименование должности		инициалы, фамилия

Выписка из Единого государственного реестра недвижимости об объекте недвижимости

Сведения о частях земельного участка

Земельный участок			
вид объекта недвижимости			
Лист № 1 раздела 4.2	Всего листов раздела 4.2: 2	Всего разделов: 8	Всего листов выписки: 20

07.12.2023г. № КУВИ-001/2023-275711353	
Кадастровый номер:	24:57:0000017:997

Сведения о характерных точках границы части (частей) земельного участка				
Учетный номер части: 24:57:0000017:997/1				
Система координат СК кадастрового округа, зона 3				
Номер точки	Координаты, м		Описание закрепления на местности	Средняя квадратичная погрешность определения координат характерных точек границ земельного участка, м
	X	Y		
1	2	3	4	5
1	616388.18	55593.45	-	-
2	616308.82	55439.19	-	-
3	616302.28	55442.55	-	-
4	616413.5	55660.14	-	-
5	616417.25	55659.42	-	-
6	616413.74	55643.52	-	-
1	616388.18	55593.45	-	-

полное наименование должности		инициалы, фамилия

ДОКУМЕНТ ПОДПИСАН
ЭЛЕКТРОННОЙ ПОДПИСЬЮ
Сертификат: 00BB056B7401CB38D2B3576ACDC8425108
Владелец: ФЕДЕРАЛЬНАЯ СЛУЖБА ГОСУДАРСТВЕННОЙ РЕГИСТРАЦИИ, КАДАСТРА И КАРТОГРАФИИ
Действителен: с 27.06.2023 по 19.09.2024

Земельный участок
вид объекта недвижимости

Лист № 2 раздела 4.2	Всего листов раздела 4.2: 2	Всего разделов: 8	Всего листов выписки: 20

07.12.2023г. № КУВИ-001/2023-275711353	
Кадастровый номер:	24:57:0000017:997

Сведения о характерных точках границы части (частей) земельного участка				
Учетный номер части: 24:57:0000017:997/2				
Система координат				
Номер точки	Координаты, м		Описание закрепления на местности	Средняя квадратичная погрешность определения координат характерных точек границ земельного участка, м
	X	Y		
1	2	3	4	5
1	616448.43	55515.43	-	-
2	616457.77	55533.88	-	-
3	616436.48	55548.45	-	-
4	616401.33	55573.96	-	-
5	616389.29	55557.38	-	-
6	616424.55	55531.78	-	-
1	616448.43	55515.43	-	-

полное наименование должности		инициалы, фамилия

ДОКУМЕНТ ПОДПИСАН
ЭЛЕКТРОННОЙ ПОДПИСЬЮ
Сертификат: 00BB056B7401CB38D2B3576ACDC8425108
Владелец: ФЕДЕРАЛЬНАЯ СЛУЖБА ГОСУДАРСТВЕННОЙ РЕГИСТРАЦИИ, КАДАСТРА И КАРТОГРАФИИ
Действителен: с 27.06.2023 по 19.09.2024

РЕГИОНАЛЬНЫЙ ОПЕРАТОР
Эко-Транспорт
ООО «Эко-Транспорт»
662150, Россия, Красноярский край,
г. Ачинск, м-он 8 зд 6, пом.7.
Тел. +7 (39151) 5-74-23
E-mail: eco-transport24@yandex.ru
ИНН/КПП 2443044730/244301001
ОГРН 1142443001645

Директору МКУ СГХ г. Шарыпово
И. В. Шайгановой

17.11.2023 г. № 283

Уважаемая Ирина Викторовна!

Направляем Вам информацию о тарифе на оказание услуги по обращению с отходами, не относящимися к твердым коммунальным отходам с 01.01.2024 г.

Приложение:
1. Приказ № 23-ОД от 09.11.2023 г.

С уважением

Специалист по договорной работе С. В. Савчина

МКУ "СГХ"
ДАТА 17.11.2023 г.
ВХ. № 1829

РЕГИОНАЛЬНЫЙ ОПЕРАТОР
Эко-Транспорт

ООО «Эко-Транспорт»
Ачинская технологическая зона
Назаровская технологическая зона
662150, Россия, Красноярский край,
г. Ачинск, м-он 8, зд.6, пом. 7
Тел. 8 (39151) 5-74-23
E-mail: eco-transport24@yandex.ru
ИНН/КПП 2443044730/244301001
ОГРН 1142443001645

ПРИКАЗ № 23-ОД
от 09.11.2023г.

Об установлении тарифа на услугу по обращению отходов, не относящихся к твердым коммунальным отходам

В целях ведения финансово-хозяйственной деятельности

ПРИКАЗЫВАЮ:

1) Установить и ввести в действие с 01.01.2024 года тариф на услугу по транспортированию, обезвреживанию и захоронению отходов IV и V классов опасности, не относящихся к твердым коммунальным отходам:

-для юридических и физических лиц:

-в пределах Ачинской технологической зоны 3 542,00 руб./м3 в т.ч НДС;

-в пределах Назаровской технологической зоны 3 542,00 руб./м3 в т.ч НДС;

2) Контроль за исполнением приказа оставляю за собой

Финансовый директор С.А.Сагова

Исп. Финансовый директор
Сагова Светлана Алексеевна
8 963 955 50 26

Транспортная схема вывоза строительного мусора

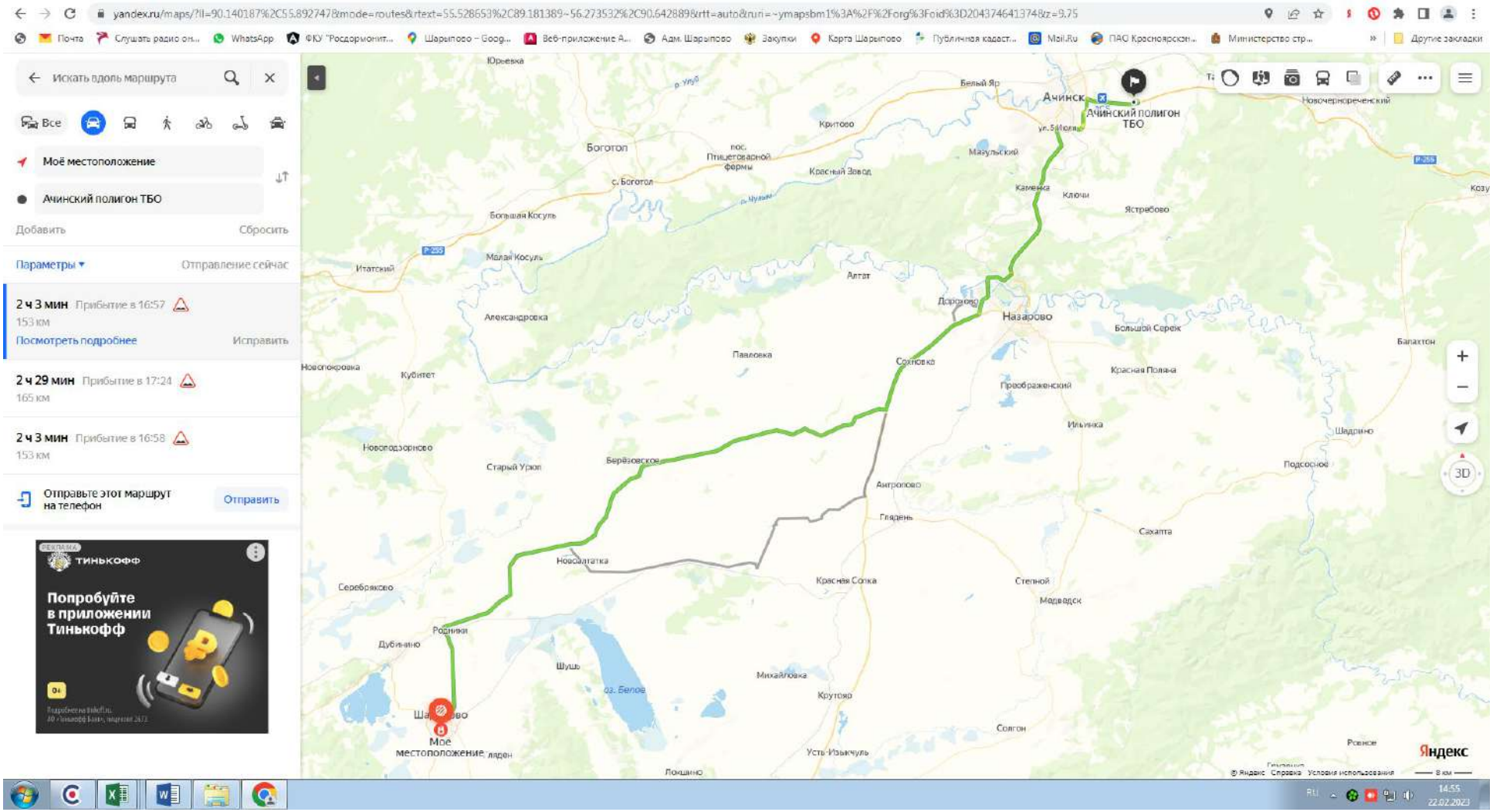

АДМИНИСТРАЦИЯ
ГОРОДА ШАРЫПОВО

Горького ул., д. 14а, г. Шарыпово,
Красноярский край, 662314
Телефон: (39153) 2-11-90
https://sharypovo.gosuslugi.ru
E-mail: adm@57.krskcit.ru
2024 № 02-4/
На

СПРАВКА

Отдел архитектуры и градостроительства Администрации города Шарыпово в ответ на Ваш запрос, предоставляет информацию о том, что ближайшее место для вывоза излишков грунта находится в 1,97 км от планируемого объекта. Расположено по адресу: Российская Федерация, Красноярский край, Городской округ город Шарыпово, город Шарыпово, промбаза Ашпыл, ул. Береговая, 5 в 100 метра по направлению на запад.

Начальник отдела архитектуры и
градостроительства
Администрации города Шарыпово Н.Н. Сухинин

Иванов Даниил Иванович
Тел.: 8(39153)34-0-93

Отдел культуры

администрации города Шарыпово

2 микрорайон д.10
г.Шарыпово
Красноярский край 662315
Тел. 28-4-34, 24-5-55
Сайт Администрации города Шарыпово:
https://sharypovo-r04.gosweb.gosuslugi.ru
E-mail: ok@57.krskcit.ru

02.02.2024 № 97
На _____ от _____

Руководителю студии архитектуры и дизайна
RED BUSINESS

Ю.А. Кузнецовой

О направлении исходных данных для ПСД

Уважаемая Юлия Александровна!

По Вашему запросу для разработки проектно-сметной документации направляем схему расположения точек подключения электроснабжения, водоснабжения, водоотведения.

Начальник Отдела культуры
администрации города Шарыпово С.Н. Гроза

Приложение 1

Схема расположения планируемого объекта

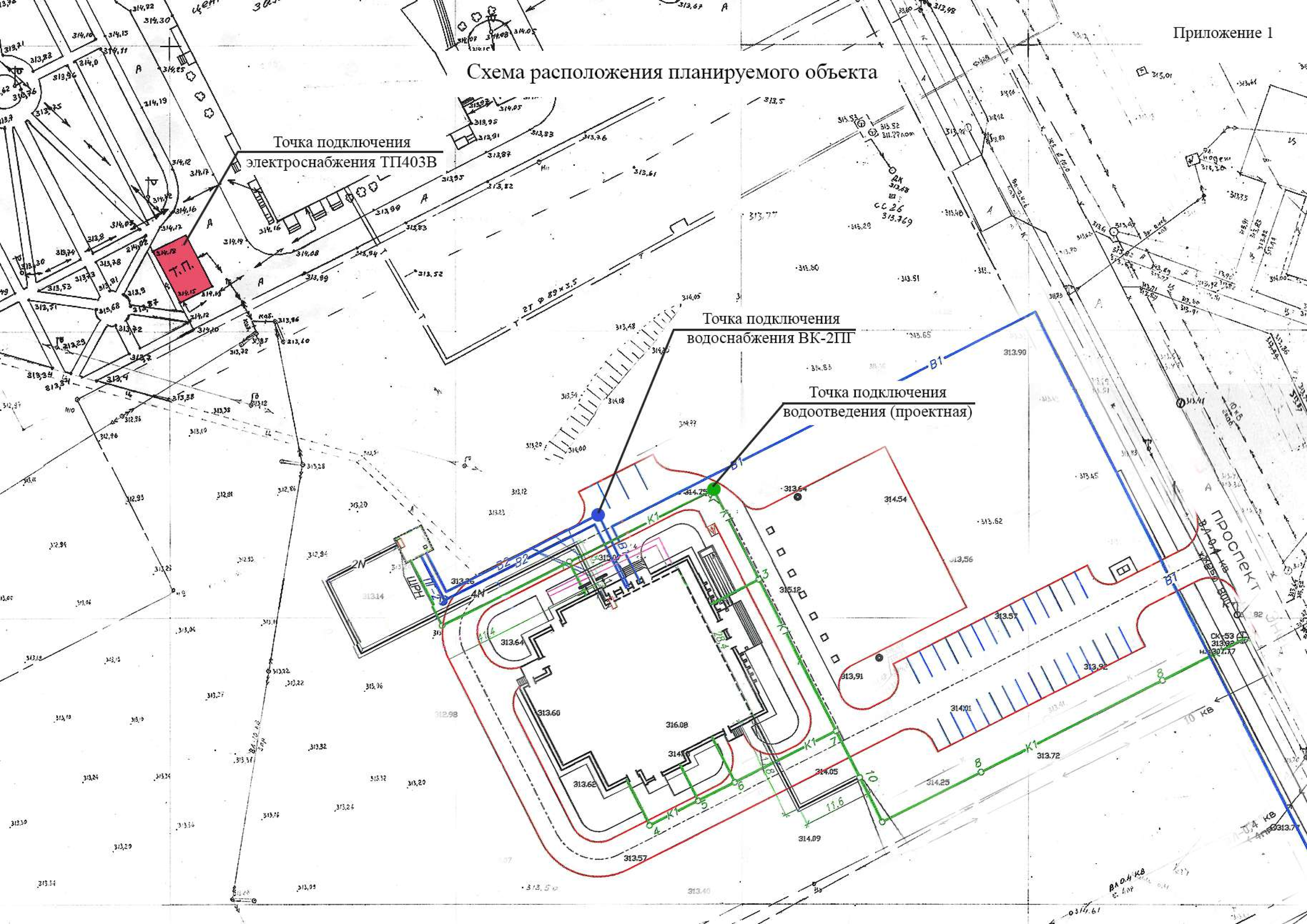

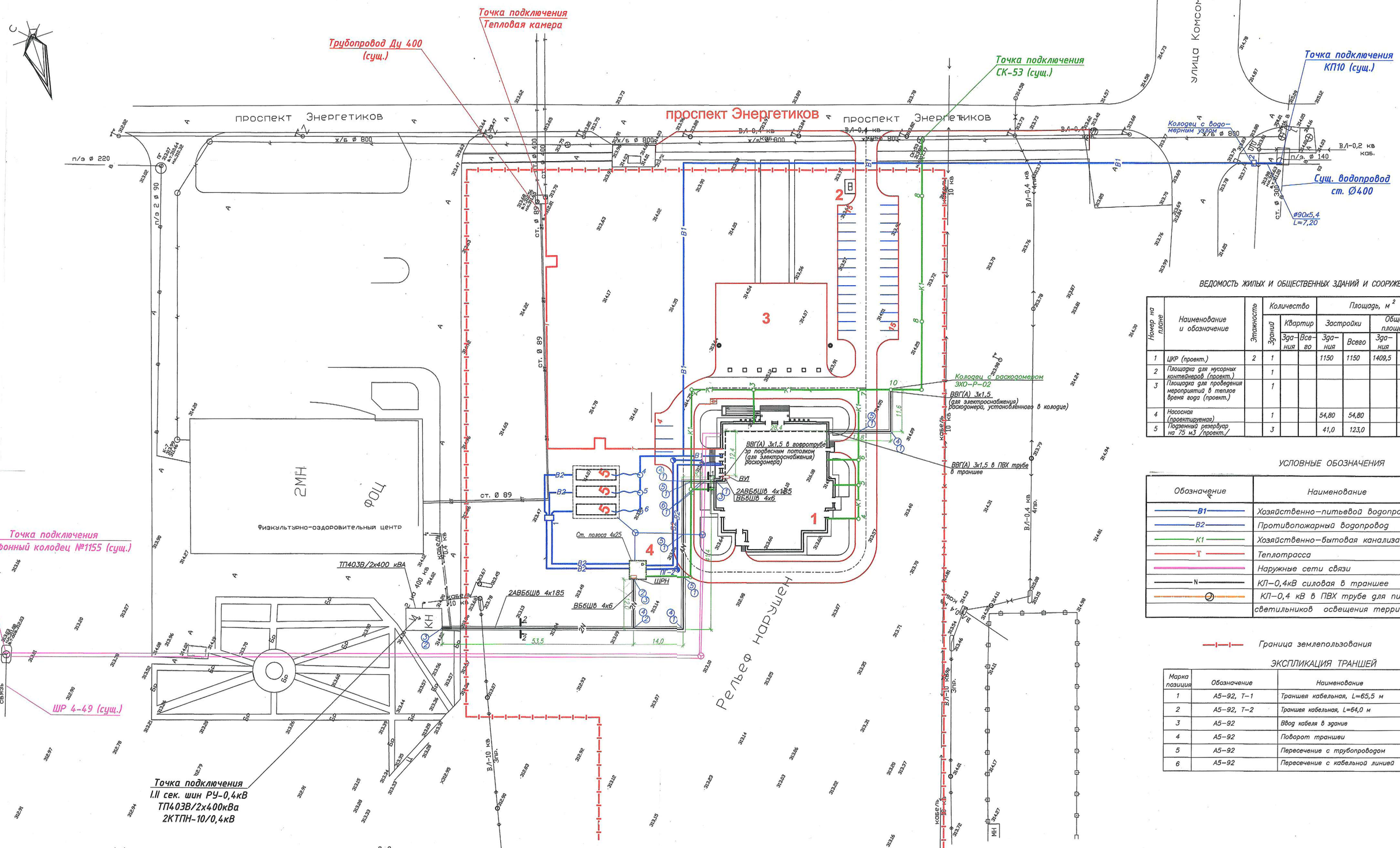

ВЕДОМОСТЬ ЖИЛЫХ И ОБЩЕСТВЕННЫХ ЗДАНИЙ И СООРУЖЕНИЙ

Номер на плане	Наименование и обозначение	Этажность	Количество			Площадь, м²			
			Зданий	Квартир		Застройки		Общая площадь	
				Здания	Всего	Здания	Всего	Здания	Всего
1	ЦКР (проект.)	2	1			1150	1150	1409,5	1409,5
2	Площадка для мусорных контейнеров (проект.)		1						
3	Площадка для проведения мероприятий в теплое время года (проект.)		1						
4	Насосная (проектируемая)		1			54,80	54,80		
5	Подземный резервуар на 75 м3 /проект./		3			41,0	123,0		

УСЛОВНЫЕ ОБОЗНАЧЕНИЯ

Обозначение	Наименование
В1	Хозяйственно-питьевой водопровод
В2	Противопожарный водопровод
К1	Хозяйственно-бытовая канализация
Т	Теплотрасса
	Наружные сети связи
N	КЛ-0,4кВ силовая в траншее
	КЛ-0,4 кВ в ПВХ трубе для питания светильников освещения территории

Граница землепользования

ЭКСПЛИКАЦИЯ ТРАНШЕЙ

Марка позиции	Обозначение	Наименование	Кол.
1	А5-92, Т-1	Траншея кабельная, L=65,5 м	2
2	А5-92, Т-2	Траншея кабельная, L=64,0 м	2
3	А5-92	Ввод кабеля в здание	8
4	А5-92	Поворот траншеи	7
5	А5-92	Пересечение с трубопроводом	13
6	А5-92	Пересечение с кабельной линией	8

3	-	Зам			03.15	
ИЗМ.	КОЛ.УЧ.	ЛИСТ	N ДОК.	ПОДПИСЬ	ДАТА	
Выполнил	Григорьева				09.14	
Проверил	Титов				09.14	

313.77

ЦКР-01.1-2014-ИОС5

Строительство центра культурного
по адресу: Красноярский край, г. Шар
проспект Энергетиков, участок 5

СТАДИЯ	ЛИ
П	2

План силовых кабельных линий

ОАО "Вневе

ОБЩЕСТВО С ОГРАНИЧЕННОЙ
ОТВЕТСВЕННОСТЬЮ
«СИБЛАЙН»
662312, Красноярский край,
г. Шарыпово, 1 мкр., д.2
E-mail: info@sibline.net
Тел: 8-391-215-39-00
ИНН/КПП 2459011995/245901001

Директору МАУ
«Центр культурного
развития г.Шарыпово

Звездиной Л.В.

Исх. № от «02» февраля 2024г.

[Справка]

Уважаемая Людмила Викторовна!

В ответ на Ваш запрос об организации видионаблюдения и аудио трансляции, направляем Вам справку о технических требованиях к оборудованию:

<u>Камеры внутреннего контура</u>
Корпус цилиндрический
Антивандальный корпус
Класс защиты не менее IP67
Разрешение не менее 2.1Мрх
Фокусное расстояние не более 2.8мм
Угол обзора диагонали не менее: 110
Апертура, значение не более F1.1,
Чувствительность не более 0.01 Лк
Режим день/ночь/подсветка/встроенный ИК-фильтр
Форматы сжатия видео H.264/H.265/H.264+/H.265+
Скорость основного видеопотока при макс. разрешении, не менее 25к/с
Питание через Ethernet
IEEE 802.3af стандарт
Рабочая температура от -40° С до +50° С
Поддержка ONVIF

<u>Камеры внешнего контура</u>
Корпус цилиндрический
Антивандальный корпус
Класс защиты не менее IP67
Наличие PTZ

Разрешение не менее 2.1Мрх
Угол обзора диагонали не менее: 110
Варифокальный, моторизорованный объектив
Оптическое увеличение не менее 15х
Апертура, значение не более F1.6
Чувствительность не более 0.01 Лк
Режим день/ночь/подсветка/встроенный ИК-фильтр
Форматы сжатия видео H.264/H.265/H.264+/H.265+
Скорость основного видеопотока при макс. разрешении, не менее 25к/с
Питание через Ethernet
IEEE 802.3af стандарт
Рабочая температура от -40° С до +50° С
Поддержка ONVIF
Подземное расположение линий связи, расстояние до точки включения не более 95м

Видеорегистратор

Поддержка: ONVIF 2.2 или выше, eSATA
Скорость потока не менее 8мБит/с 30к/сек на канал
Двойной видео поток
H.265+/H264
Передача видео по RTSP
Поддержка не менее 6xSATA 10ТБ HDD каждый
Поддержка мобильного приложения

С Уважением,

Генеральный директор ООО «Сиблайн» А.Ю. Киселев

АССОЦИАЦИЯ САМОРЕГУЛИРУЕМЫХ ОРГАНИЗАЦИЙ ОБЩЕРОССИЙСКАЯ НЕГОСУДАРСТВЕННАЯ НЕКОММЕРЧЕСКАЯ ОРГАНИЗАЦИЯ – ОБЩЕРОССИЙСКОЕ МЕЖОТРАСЛЕВОЕ ОБЪЕДИНЕНИЕ РАБОТОДАТЕЛЕЙ «НАЦИОНАЛЬНОЕ ОБЪЕДИНЕНИЕ САМОРЕГУЛИРУЕМЫХ ОРГАНИЗАЦИЙ, ОСНОВАННЫХ НА ЧЛЕНСТВЕ ЛИЦ, ВЫПОЛНЯЮЩИХ ИНЖЕНЕРНЫЕ ИЗЫСКАНИЯ, И САМОРЕГУЛИРУЕМЫХ ОРГАНИЗАЦИЙ, ОСНОВАННЫХ НА ЧЛЕНСТВЕ ЛИЦ, ОСУЩЕСТВЛЯЮЩИХ ПОДГОТОВКУ ПРОЕКТНОЙ ДОКУМЕНТАЦИИ»

2460218306-20240213-1149
(регистрационный номер выписки)

13.02.2024
(дата формирования выписки)

ВЫПИСКА
из единого реестра сведений о членах саморегулируемых организаций в области инженерных изысканий и в области архитектурно-строительного проектирования и их обязательствах

Настоящая выписка содержит сведения о юридическом лице (индивидуальном предпринимателе), осуществляющем подготовку проектной документации:

Общество с ограниченной ответственностью «НАРОДНЫЙ ДОМ-ПРОЕКТ»
(полное наименование юридического лица/ФИО индивидуального предпринимателя)

1092468039256
(основной государственный регистрационный номер)

1. Сведения о члене саморегулируемой организации:		
1.1	Идентификационный номер налогоплательщика	2460218306
1.2	Полное наименование юридического лица (Фамилия Имя Отчество индивидуального предпринимателя)	Общество с ограниченной ответственностью «НАРОДНЫЙ ДОМ-ПРОЕКТ»
1.3	Сокращенное наименование юридического лица	ООО «НАРОДНЫЙ ДОМ-ПРОЕКТ»
1.4	Адрес юридического лица Место фактического осуществления деятельности (для индивидуального предпринимателя)	660021, Россия, Красноярский край, Красноярск г, Мира пр-кт, д. 122
1.5	Является членом саморегулируемой организации	Саморегулируемая организация в сфере архитектурно-строительного проектирования Союз "Проекты Сибири" (СРО-П-009-05062009)
1.6	Регистрационный номер члена саморегулируемой организации	П-009-002460218306-0334
1.7	Дата вступления в силу решения о приеме в члены саморегулируемой организации	02.03.2018
1.8	Дата и номер решения об исключении из членов саморегулируемой организации, основания исключения	

2. Сведения о наличии у члена саморегулируемой организации права осуществлять подготовку проектной документации:		
2.1 в отношении объектов капитального строительства (кроме особо опасных, технически сложных и уникальных объектов, объектов использования атомной энергии) (дата возникновения/изменения права)	2.2 в отношении особо опасных, технически сложных и уникальных объектов капитального строительства (кроме объектов использования атомной энергии) (дата возникновения/изменения права)	2.3 в отношении объектов использования атомной энергии (дата возникновения/изменения права)
Да, 02.03.2018	Да, 10.01.2019	Нет

3. Компенсационный фонд возмещения вреда		
3.1	Уровень ответственности члена саморегулируемой организации по обязательствам по договору подряда на подготовку проектной документации, в соответствии с которым указанным членом внесен взнос в компенсационный фонд возмещения вреда	**Первый уровень ответственности (не превышает двадцать пять миллионов рублей)**
3.2	Сведения о приостановлении / прекращении права осуществлять подготовку проектной документации объектов капитального строительства	
4. Компенсационный фонд обеспечения договорных обязательств		
4.1	Дата, с которой член саморегулируемой организации имеет право осуществлять подготовку проектной документации по договорам подряда, заключаемым с использованием конкурентных способов заключения договоров, в соответствии с которым указанным членом внесен взнос в компенсационный фонд обеспечения договорных обязательств	**21.09.2018**
4.2	Уровень ответственности члена саморегулируемой организации по обязательствам по договорам подряда на подготовку проектной документации, заключаемым с использованием конкурентных способов заключения договоров, в соответствии с которым указанным членом внесен взнос в компенсационный фонд обеспечения договорных обязательств	**Первый уровень ответственности (не превышает двадцать пять миллионов рублей)**
4.3	Дата уплаты дополнительного взноса	**Нет**
4.4	Сведения о приостановлении / прекращении права осуществлять подготовку проектной документации по договорам подряда, заключаемым с использованием конкурентных способов заключения договоров	
5. Фактический совокупный размер обязательств		
5.1	Фактический совокупный размер обязательств по договорам подряда на подготовку проектной документации, заключаемым с использованием конкурентных способов заключения договоров на дату выдачи выписки	**13417795.5 руб.**

Руководитель аппарата

НОПРИЗ

ДОКУМЕНТ ПОДПИСАН УСИЛЕННОЙ КВАЛИФИЦИРОВАННОЙ ЭЛЕКТРОННОЙ ПОДПИСЬЮ

Владелец: Кожуховский Алексей Олегович

123056, г. Москва, ул. 2-я Брестская, д. 5

СЕРТИФИКАТ 0402FE9100C0B0148D4019113D8DEA876F

ДЕЙСТВИТЕЛЕН: С 20.11.2023 ПО 20.11.2024

А.О. Кожуховский